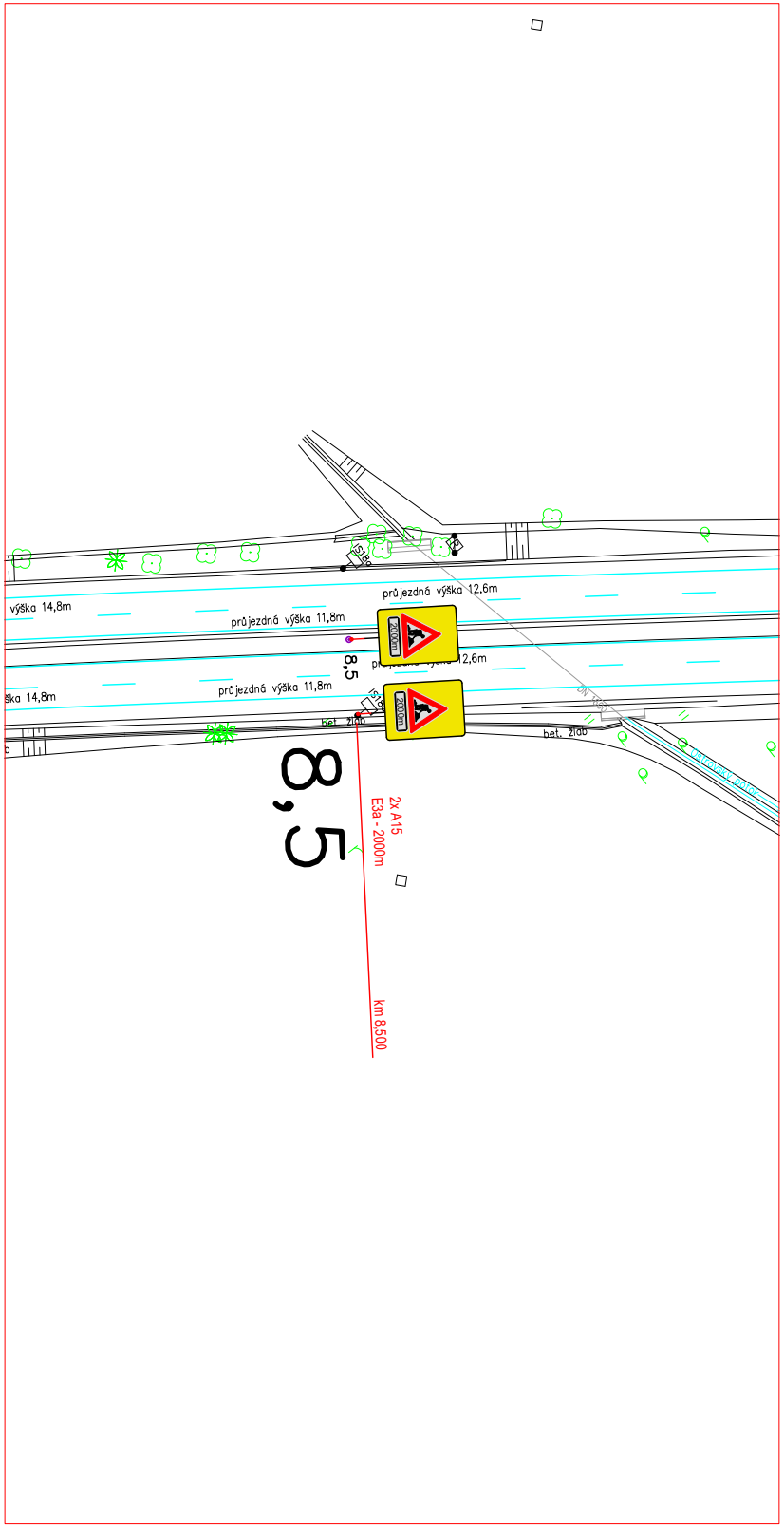
výška 14,8m
průjezdná výška 12,6m
průjezdná výška 11,8m
2000m
8,5
průjezdná výška 12,6m
ška 14,8m
průjezdná výška 11,8m
IS18a
IS18a
bet. žlab
bet. žlab
Ostrovský potok
DN 1400
8,5
2x A15
E3a - 2000m
km 8,500

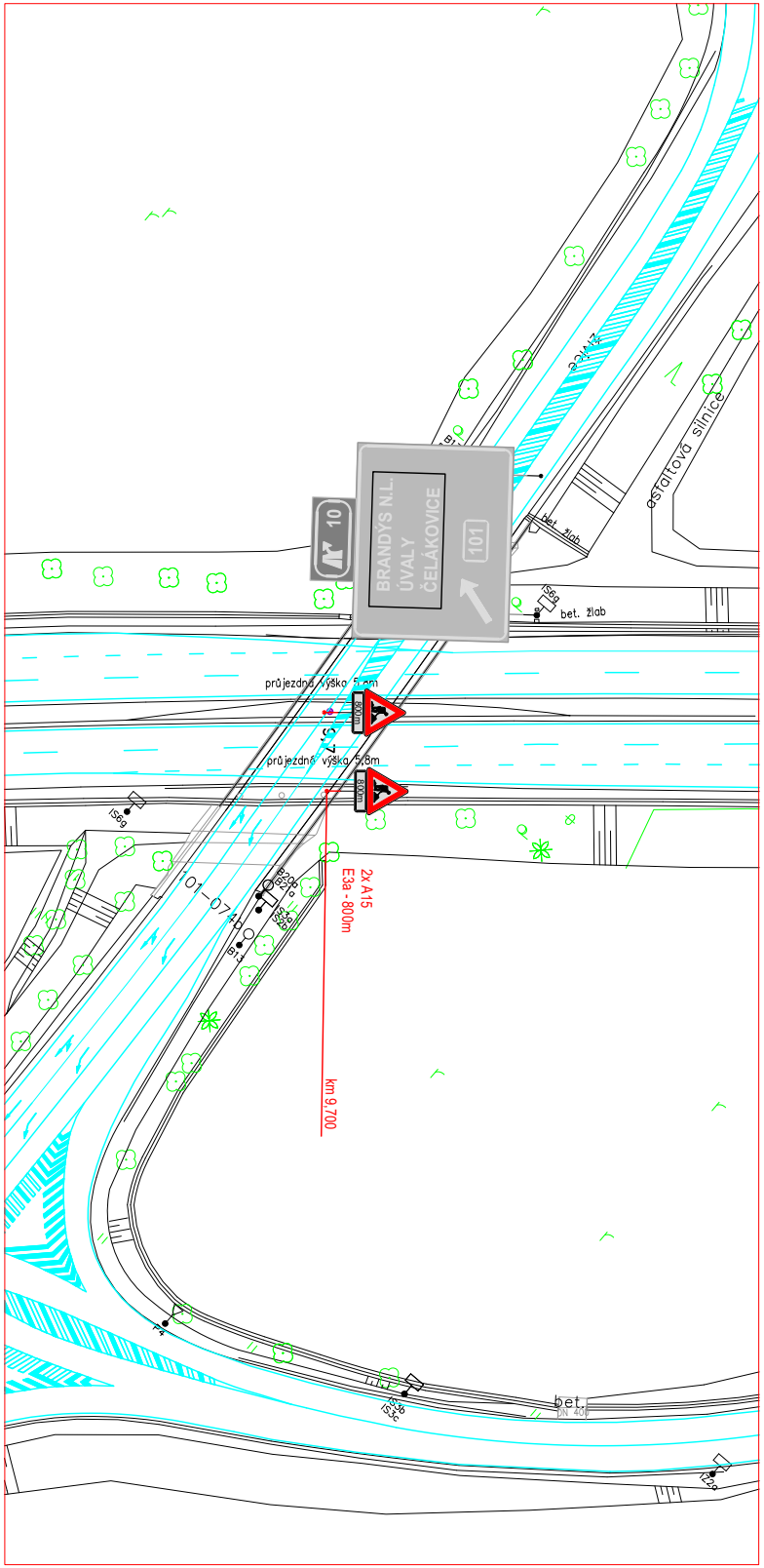
10
BRANDÝS N.L.
ÚVALY
ČELÁKOVICE
101
asfaltová silnice
bet. žlab
IS6g
bet. žlab
průjezdná výška 5,6m
800m
9,7
průjezdná výška 5,8m
800m
IS6g
B20a
B21a
IS3a
IS2b
B13
2x A15
E3a - 800m
km 9,700
bet.
DN 400

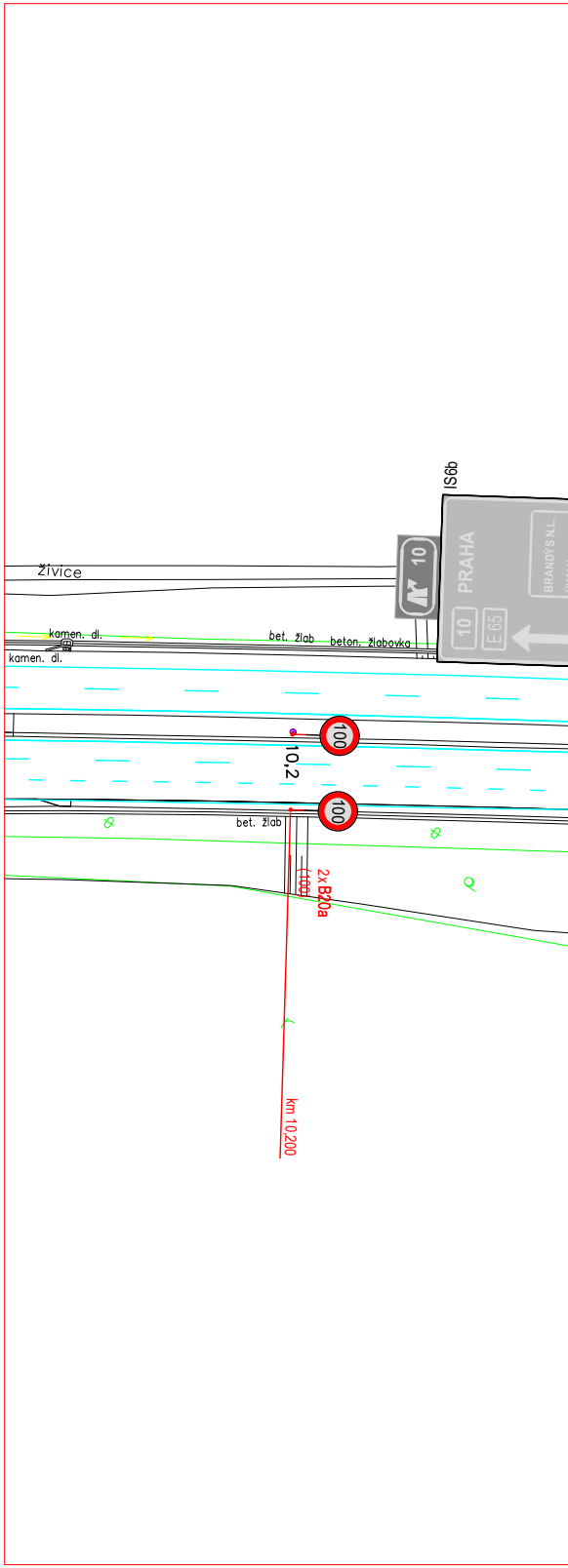
IS6b
živice
10
PRAHA
BRANDÝS N.L.
10
E 65
kamen. dl.
kamen. dl.
bet. žlab
beton. žlabovka
100
10,2
100
bet. žlab
2x B20a
(100)
km 10,200

ŘEZ A

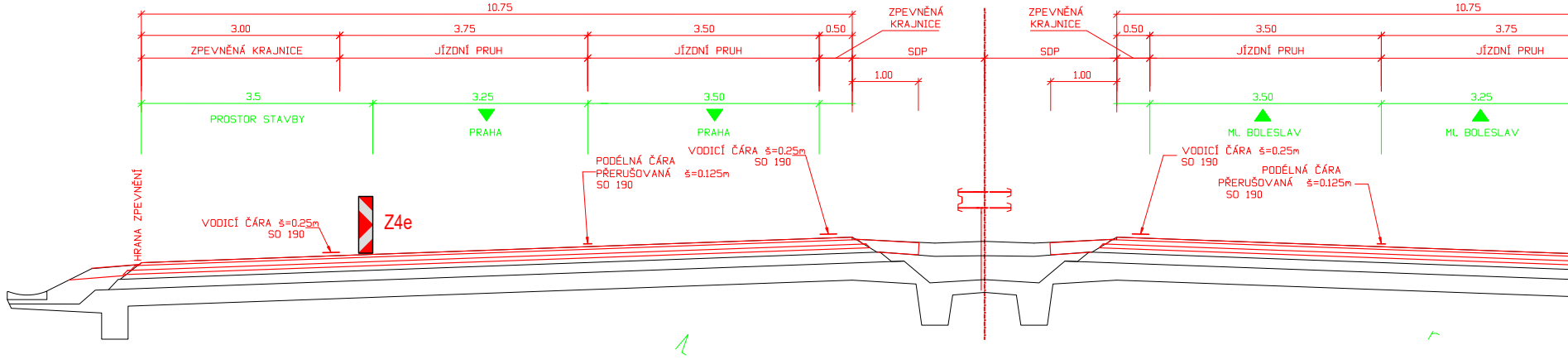
10.75
3.00
3.75
3.50
0.50
ZPEVNĚNÁ KRAJNICE
JÍZDNÍ PRUH
JÍZDNÍ PRUH
ZPEVNĚNÁ KRAJNICE
SDP
1.00
3.5
PROSTOR STAVBY
3.25
PRAHA
3.50
PRAHA
HRANA ZPEVNĚNÍ
VODICÍ ČÁRA š=0,25m SO 190
Z4e
PODÉLNÁ ČÁRA PŘERUŠOVANÁ š=0.125m SO 190
VODICÍ ČÁRA š=0,25m SO 190
ZPEVNĚNÁ KRAJNICE
SDP
1.00
10.75
0.50
3.50
3.75
JÍZDNÍ PRUH
JÍZDNÍ PRUH
3.50
ML. BOLESLAV
3.25
ML. BOLESLAV
VODICÍ ČÁRA š=0,25m SO 190
PODÉLNÁ ČÁRA PŘERUŠOVANÁ š=0.125m SO 190

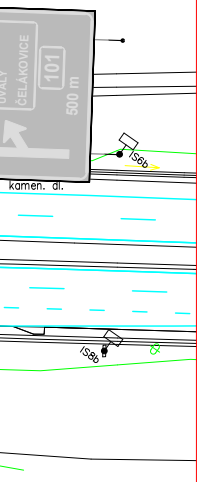
ÚVALY
ČELÁKOVICE
101
500 m
IS6b
kamen. dl.
IS8b

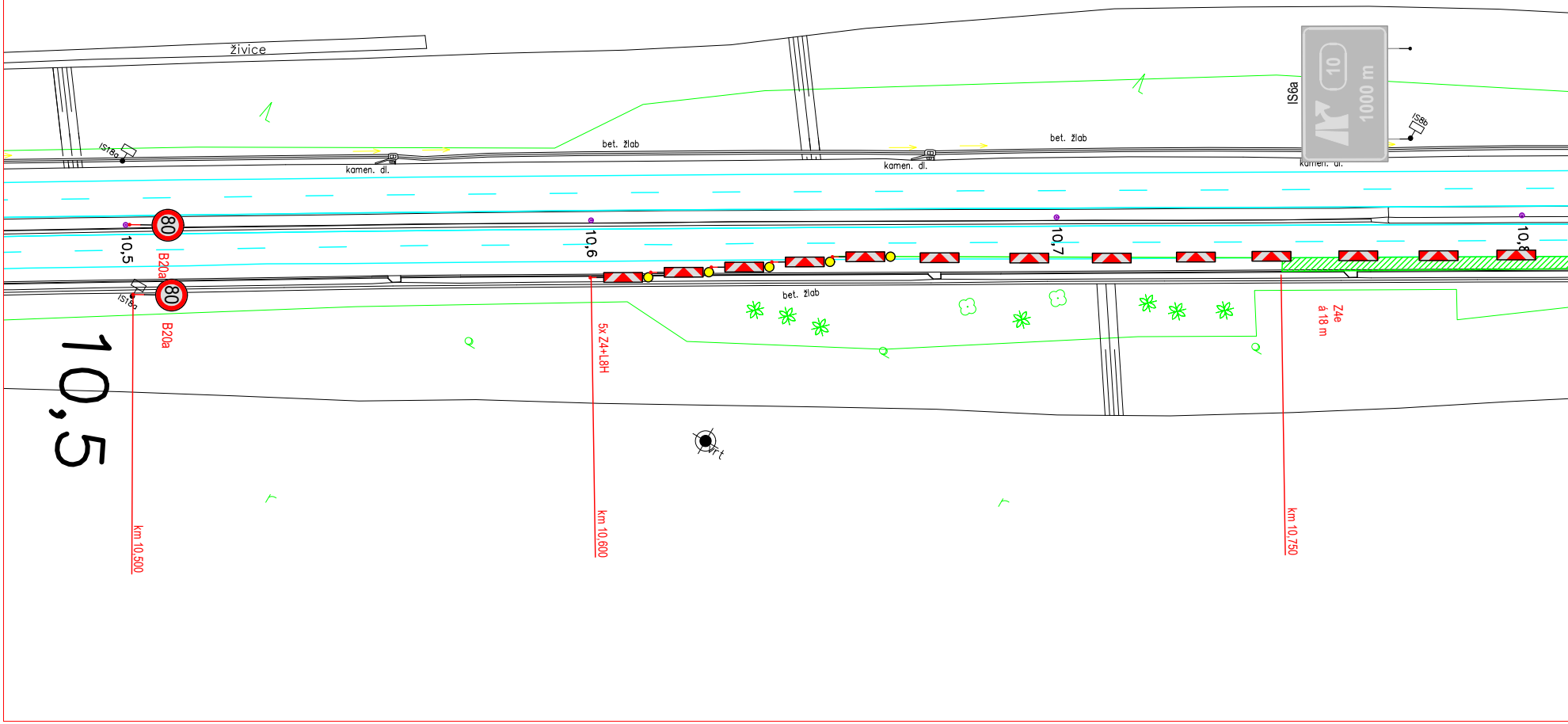
živice
IS18a
kamen. dl.
bet. žlab
kamen. dl.
bet. žlab
IS6a
10
1000 m
IS8b
kamen. dl.
80
10,5
B20a
80
B20a
IS18a
10,6
5x Z4+L8H
10,7
10,8
bet. žlab
Z4e
á 18 m
vrt
10,5
km 10,500
km 10,600
km 10,750

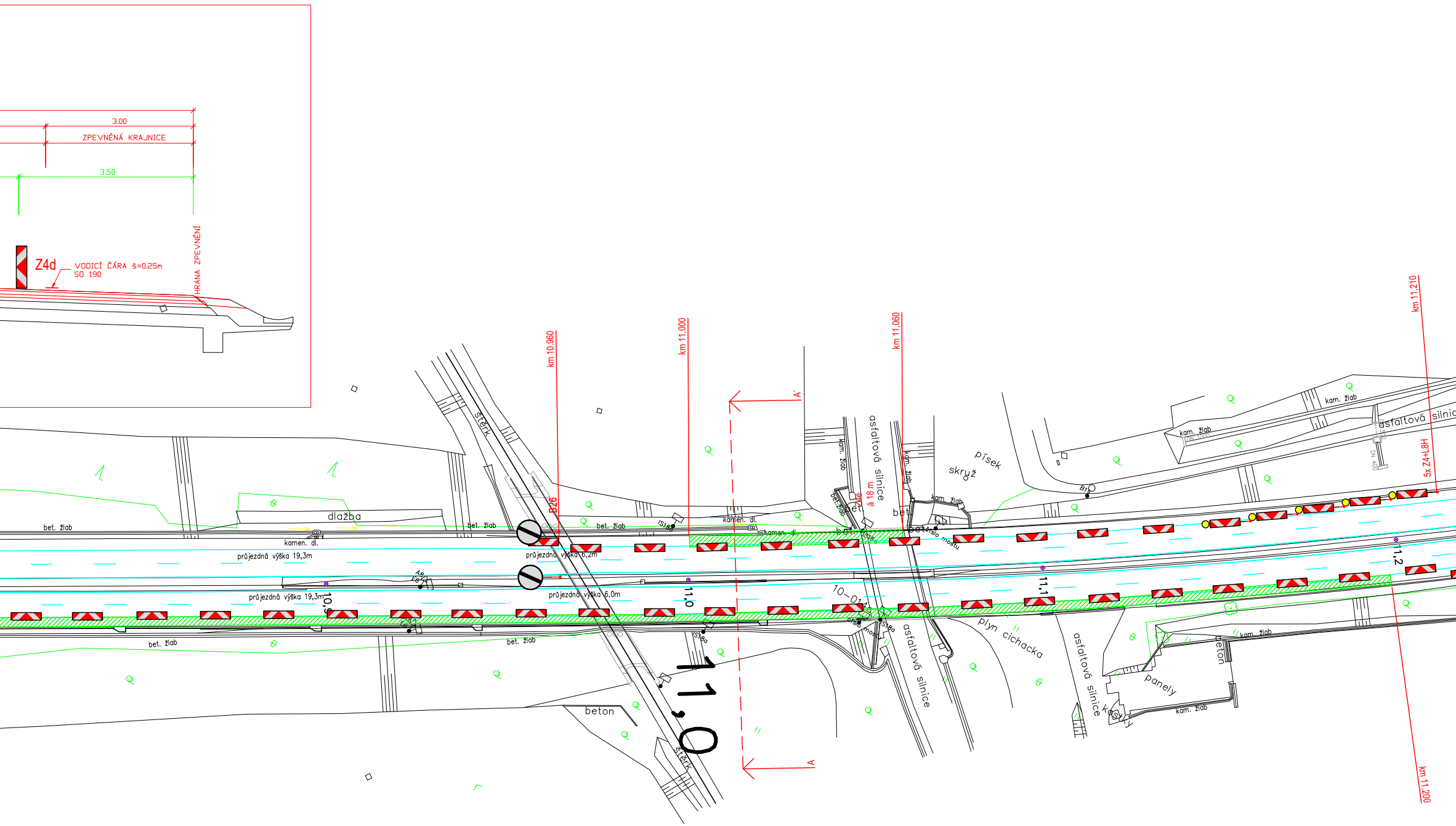
3,00
ZPEVNĚNÁ KRAJNICE
3,50
HRANA ZPEVNĚNÍ
Z4d
VODICÍ ČÁRA š=0,25m
SO 190
km 10,960
km 11,000
km 11,060
km 11,210
km 11,200
B26
A´
A
Z4e
á 18 m
5x Z4+L8H
bet. žlab
dlažba
kamen. dl.
průjezdná výška 19,3m
průjezdná výška 6,2m
průjezdná výška 6,0m
štěrk
IS18a
IS18b
bet.
kam. žlab
asfaltová silnice
písek
skruž
číslo mostu
10-014
B1
DN 1000
DN 400
plyn cichacka
panely
kostky
beton
10,9
11,0
11,1
11,2
11,0

Příloha č. 1 k č. j. MD-10042/2026-940/4 ze dne 13. 3. 2026 (etapa 0)

Pozn: Platí pro všechny etapy: Provedení a umístění přechodného dopravního značení bude v souladu s PPK-PRE a Příručkou Ozna
Výstavba, přestavba a demontáž jednotlivých etap bude v souladu se schématy uvedenými ve II. dílu Příručky Označování pracovníc

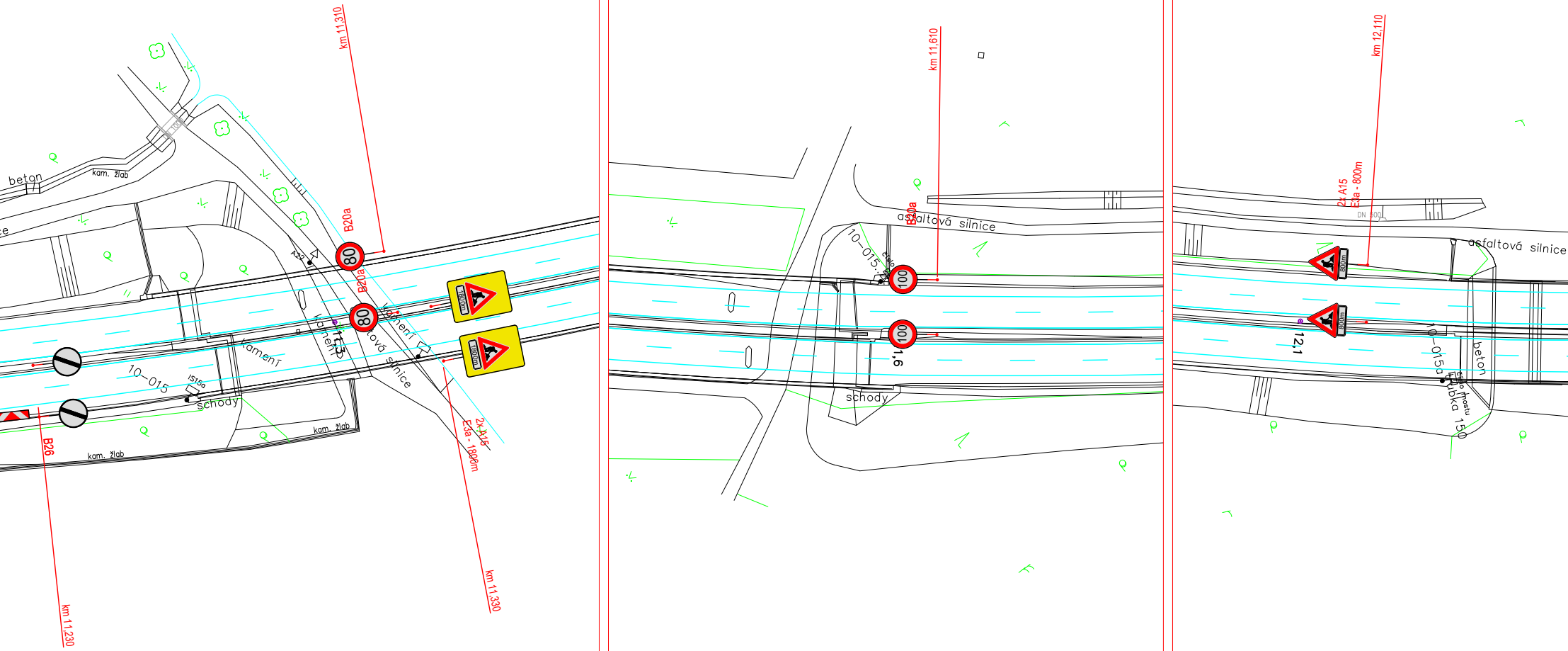
beton
kam. žlab
km 11,310
B20a
80
80
B20a
A22
kamení
kamení
11,3
asfaltová silnice
1800m
1800m
2x A15
E3a - 1800m
km 11,330
10-015
IS15a
schody
kam. žlab
kam. žlab
B26
km 11,230
km 11,610
B20a
asfaltová silnice
10-015
100
100
11,6
schody
km 12,110
2x A15
E3a - 800m
DN 500
800m
800m
asfaltová silnice
12,1
10-015a
beton

čování pracovních míst na dálnicích a silnicích, vydanými ŘSD
n míst na dálnicích a silnicích (schémata DK)

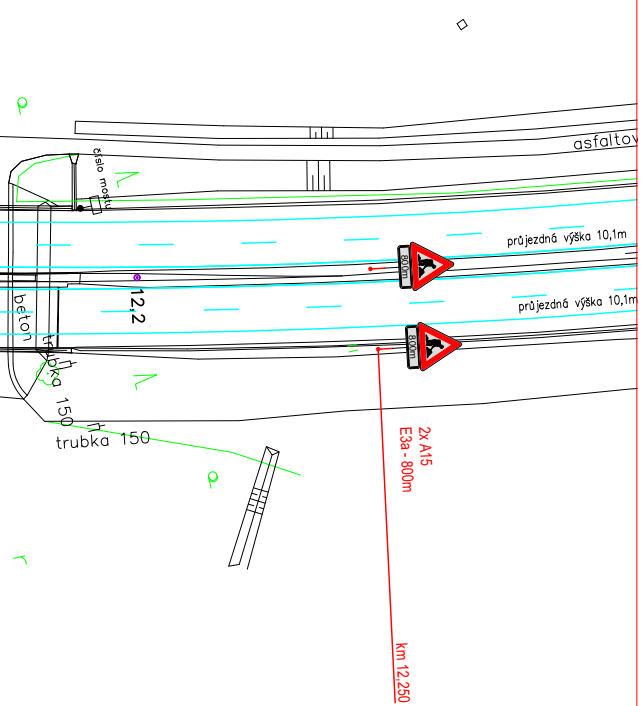
asfaltov
číslo mostu
průjezdná výška 10,1m
průjezdná výška 10,1m
800m
800m
12,2
beton
trubka 150
trubka 150
2x A15
E3a - 800m
km 12,250

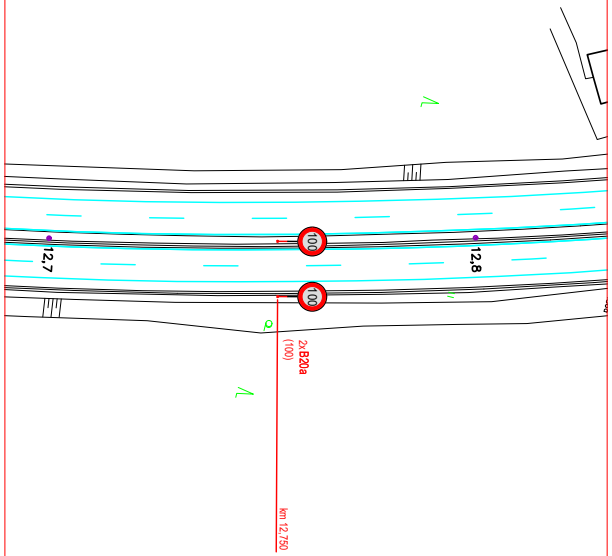
12,7
12,8
100
100
2x B20a
(100)
km 12,750

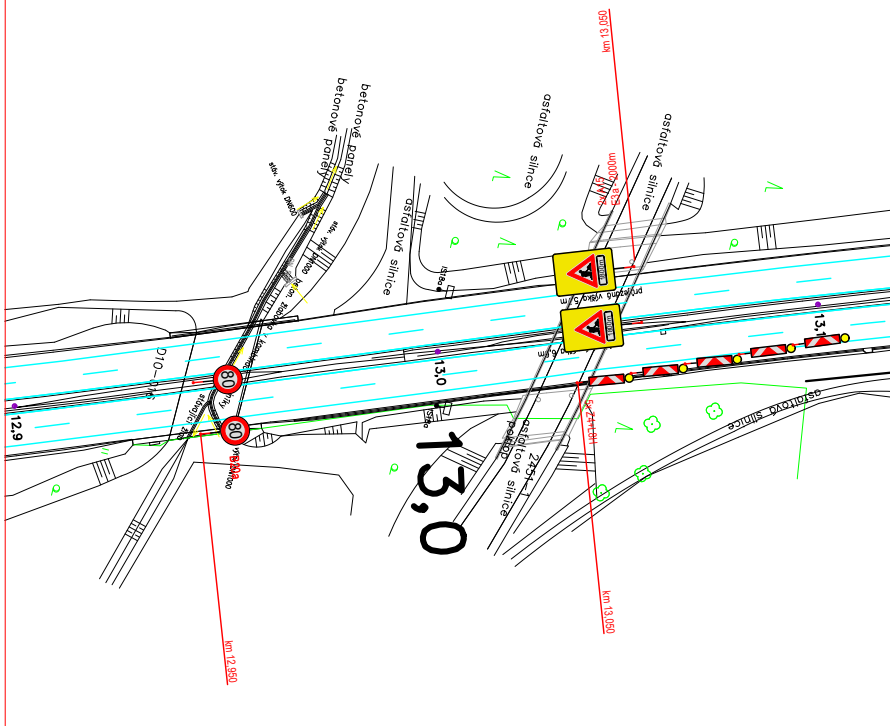
km 13,050
betonové panely
betonové panely
asfaltová silnice
asfaltová silnice
asfaltová silnice
asfaltová silnice
asfaltová silnice
2x A15
E3a - 2000m
průjezdná výška 5,1m
D10-016
80
80
12,9
13,0
13,1
13,0
2451-1
podjezd
5x Z4+L0/1
km 12,950
km 13,050

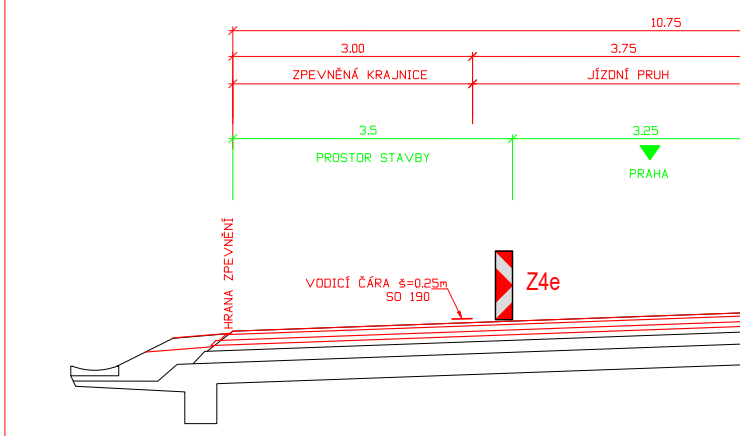
10.75
3.00
3.75
ZPEVNĚNÁ KRAJNICE
JÍZDNÍ PRUH
3.5
3.25
PROSTOR STAVBY
PRAHA
HRANA ZPEVNĚNÍ
VODICÍ ČÁRA š=0.25m
SO 190
Z4e

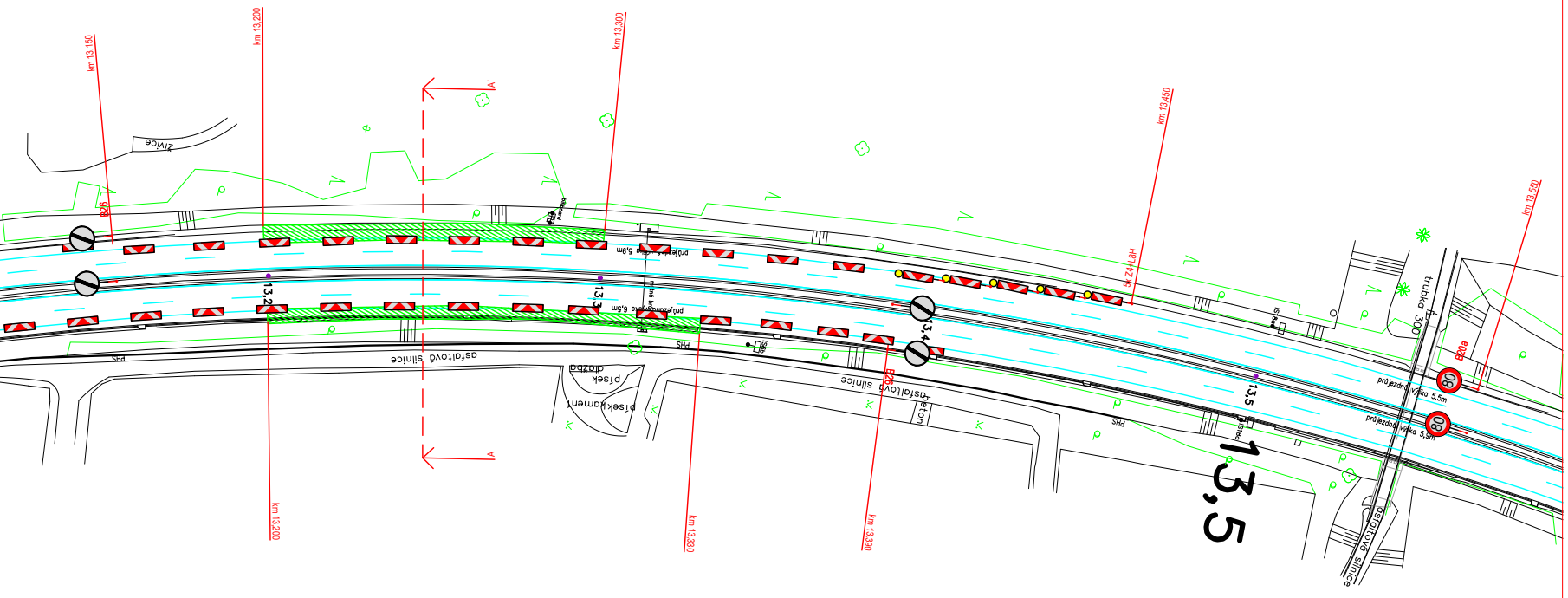
km 13,150
km 13,200
km 13,300
km 13,450
km 13,550
B26
živice
13,2
13,3
13,4
13,5
13,5
průjezdná výška 5,9m
průjezdná výška 5,5m
asfaltová silnice
písek
dlažba
písek kamení
beton
trubka 300
80
B20a
Z4 L8H
SHd
km 13,200
km 13,330
km 13,390
A
A

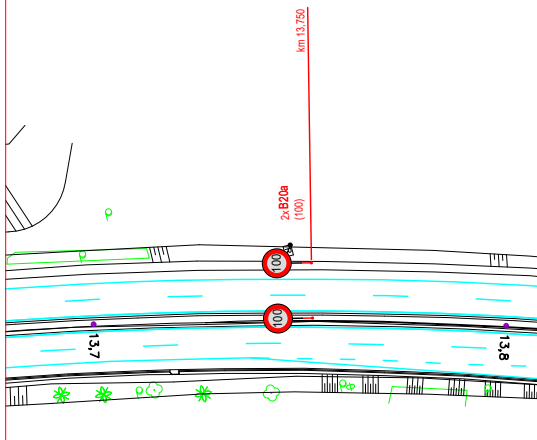
km 13,750
2xB20a
(100)
100
13,7
13,8

ŘEZ A

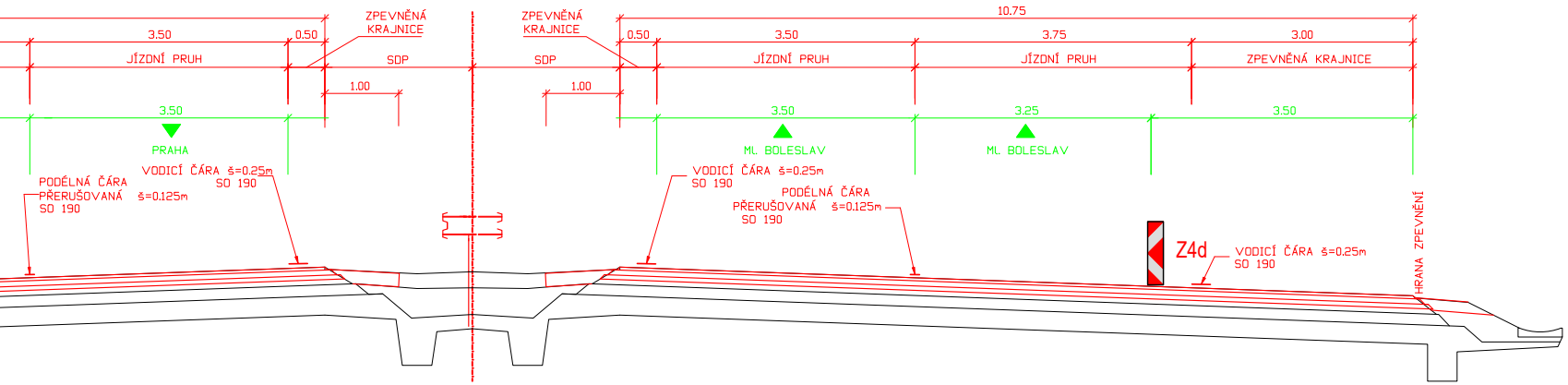
3.50
0.50
ZPEVNĚNÁ KRAJNICE
JÍZDNÍ PRUH
SDP
1.00
3.50
PRAHA
PODÉLNÁ ČÁRA PŘERUŠOVANÁ š=0.125m SO 190
VODICÍ ČÁRA š=0.25m SO 190
ZPEVNĚNÁ KRAJNICE
SDP
1.00
10.75
0.50
3.50
3.75
3.00
JÍZDNÍ PRUH
JÍZDNÍ PRUH
ZPEVNĚNÁ KRAJNICE
3.50
3.25
3.50
ML. BOLESLAV
ML. BOLESLAV
VODICÍ ČÁRA š=0.25m SO 190
PODÉLNÁ ČÁRA PŘERUŠOVANÁ š=0.125m SO 190
Z4d
VODICÍ ČÁRA š=0.25m SO 190
HRANA ZPEVNĚNÍ

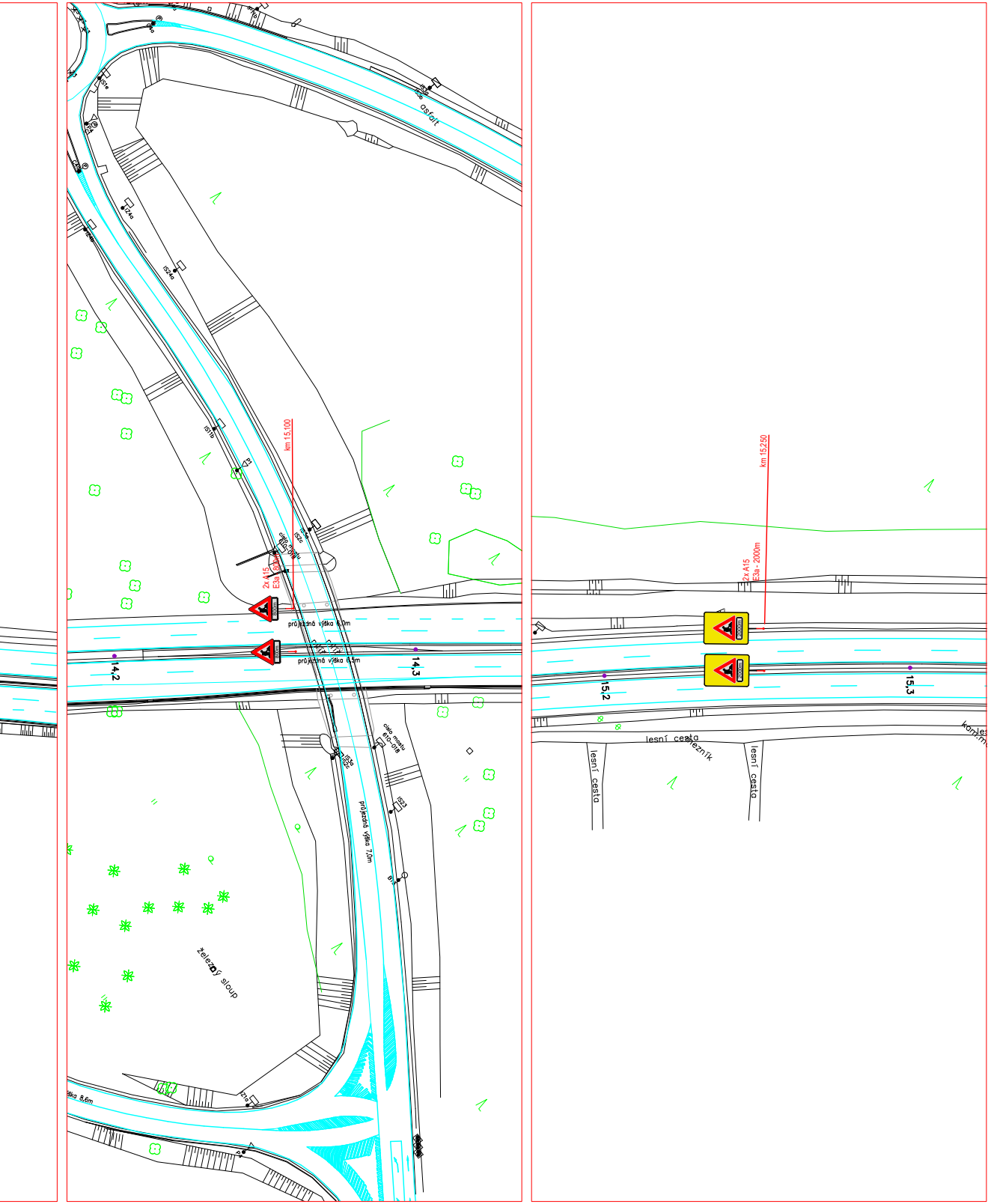
km 15,100
km 15,250
2x A15
E3a - 2000m
průjezdná výška 6,0m
průjezdná výška 6,5m
průjezdná výška 7,0m
14,2
14,3
15,2
15,3
asfalt
lesní cesta
lesní cesta
lesní cesta
železný sloup

Svodidla v otevřených přejezdech SDP budou ukončeny příslušným náběhovým dílem

Provizorní VDZ bude provedeno žlutou páskou s textilní mřížkou

Zneplatnění stávajícího DZ bude provedeno magnetickou páskou, nebo zakrytím dle PPK

LEGENDA:

▨ PRACOVNÍ PROSTOR

▽ P4 PŘECHODNÉ SDZ

▽ P4 STÁVAJÍCÍ SDZ

— STÁVAJÍCÍ VDZ

— PŘECHODNÉ VDZ

ZAOBLENÍ ČAR PŘECHODNÉHO VDZ BUDE PROVEDENO DLE SCHÉMATU ŘSD 040

PROZNAK

VYPRACOVAL:	SCHVÁLIL:	REGION: Ústecký	PROZNAK Praha s.r.o. Pikovická 244/17, Praha 4, 147 00 tel + fax : 2 444 66 444 www.proznak.cz e-mail: projekt@proznak.cz projekce: parizek@proznak.cz
Jakub Hůrka	Slavo Glatz	OBVOD: Litoměřice	
INVESTOR: ŘSD ČR s.p., Čerčanská 12, CZ-14000 PRAHA			
OBJEDNATEL DIO: EUROVIA CZ a.s. Nedokončená 1332, 198 00, Praha 9			DATUM: 27/02/2026 · STUPEŇ DIR
AKCE: D10 LS Stará Boleslav - Svémyslice km 8,474 - 14,570			ZAKÁZKA Č.: 250400
OBJEKT: *Dopravní značení a opatření*			ČÁST: 0.Etapa