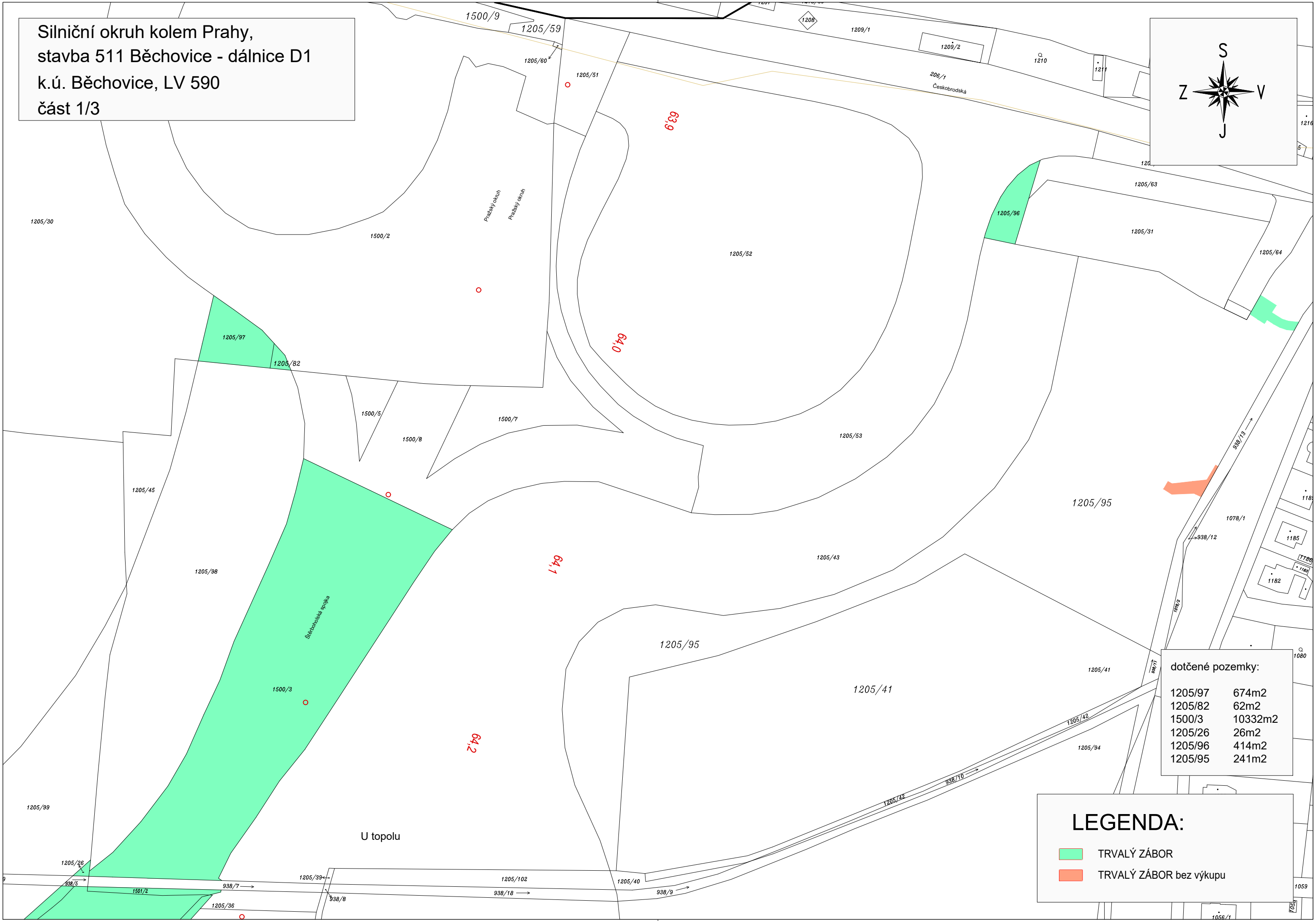



Silniční okruh kolem Prahy,  
stavba 511 Běchovice - dálnice D1  
k.ú. Běchovice, LV 590  
část 1/3



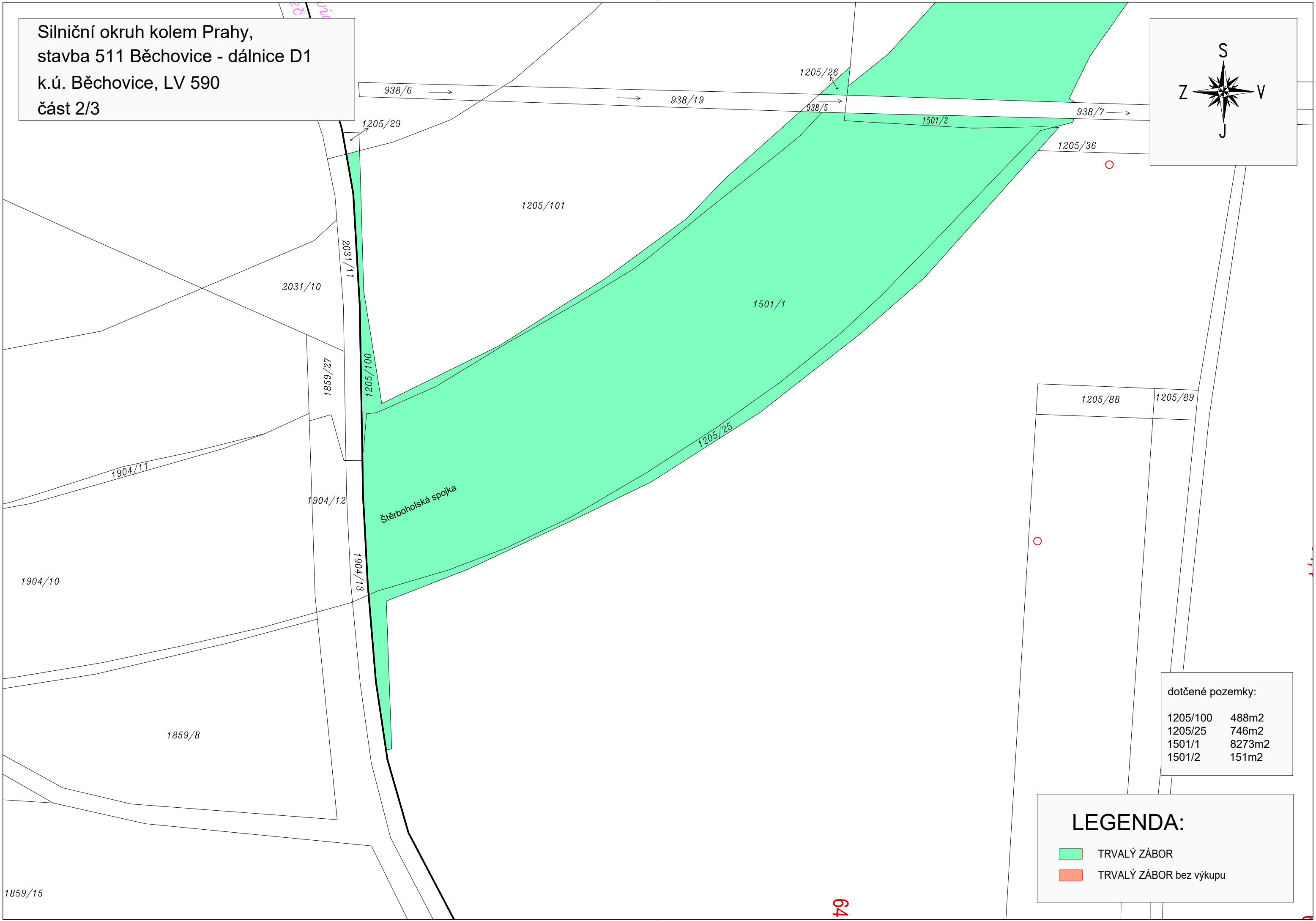

dotčené pozemky:

1205/97	674m <sup>2</sup>
1205/82	62m <sup>2</sup>
1500/3	10332m <sup>2</sup>
1205/26	26m <sup>2</sup>
1205/96	414m <sup>2</sup>
1205/95	241m <sup>2</sup>

**LEGENDA:**

- TRVALÝ ZÁBOR
- TRVALÝ ZÁBOR bez výkupu



Silniční okruh kolem Prahy,  
stavba 511 Běchovice - dálnice D1  
k.ú. Běchovice, LV 590  
část 2/3



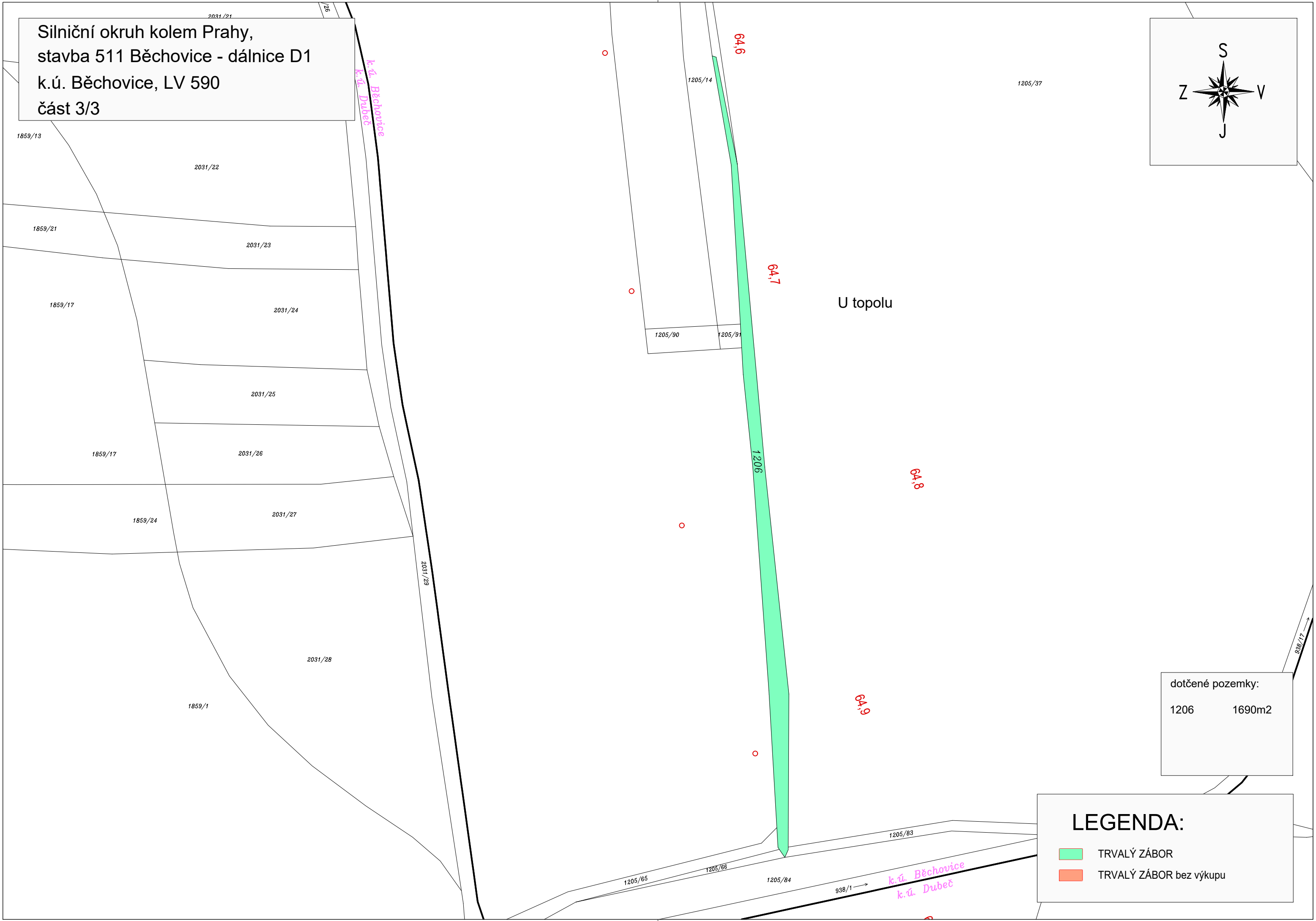

dotčené pozemky:

1205/100	488m <sup>2</sup>
1205/25	746m <sup>2</sup>
1501/1	8273m <sup>2</sup>
1501/2	151m <sup>2</sup>

**LEGENDA:**

-  TRVALÝ ZÁBOR
-  TRVALÝ ZÁBOR bez výkupu

Silniční okruh kolem Prahy,  
stavba 511 Běchovice - dálnice D1  
k.ú. Běchovice, LV 590  
část 3/3



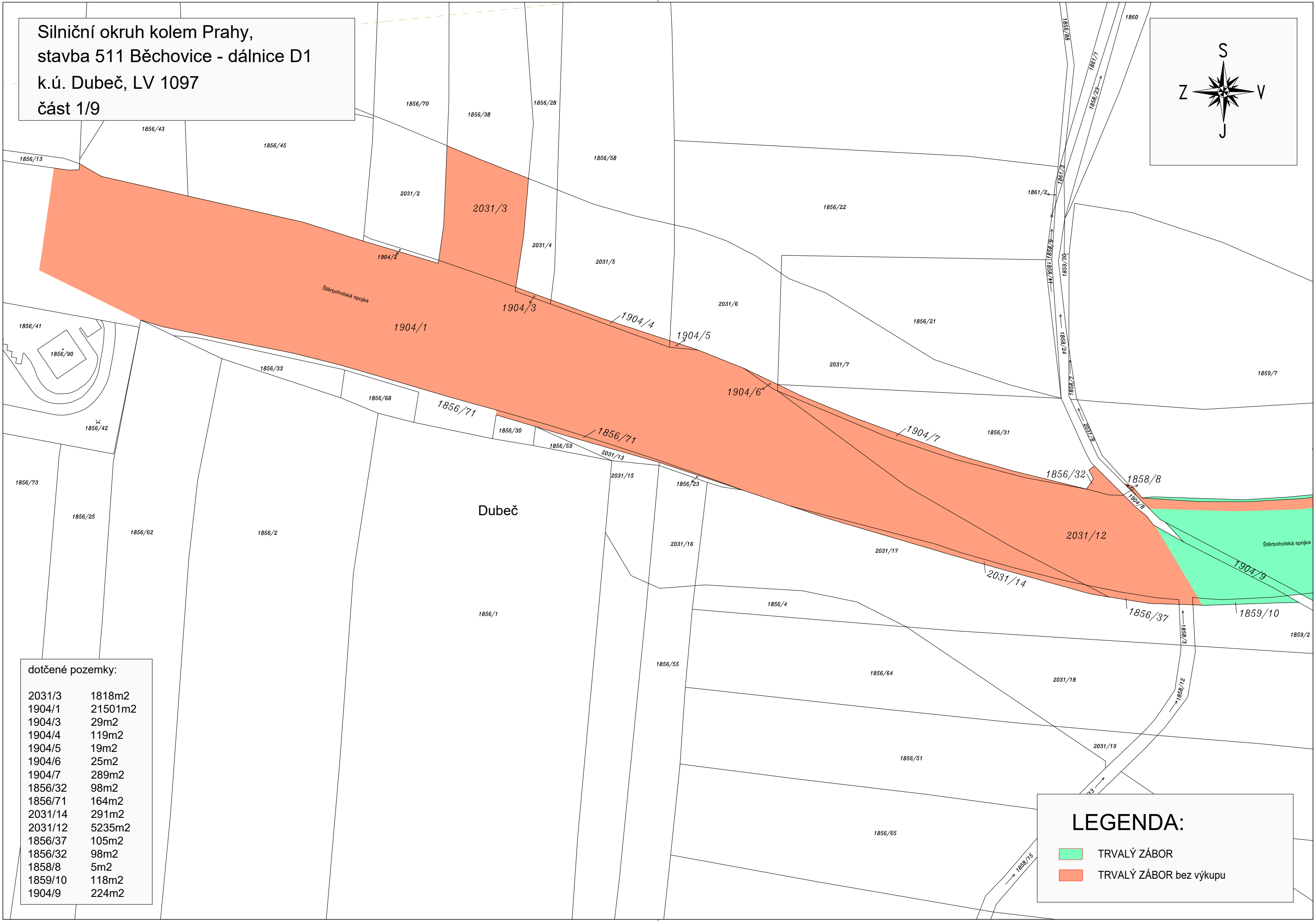
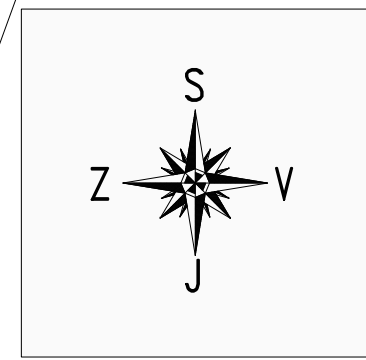
dotčené pozemky:

1206	1690m <sup>2</sup>
------	--------------------

**LEGENDA:**

- TRVALÝ ZÁBOR
- TRVALÝ ZÁBOR bez výkupu

Silniční okruh kolem Prahy,  
stavba 511 Běchovice - dálnice D1  
k.ú. Dubeč, LV 1097  
část 1/9



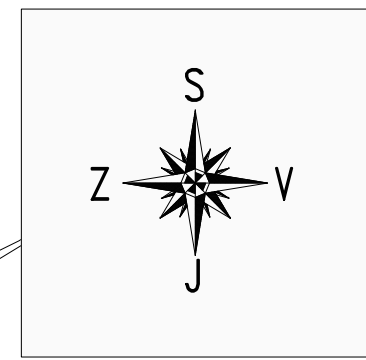
dotčené pozemky:

2031/3	1818m <sup>2</sup>
1904/1	21501m <sup>2</sup>
1904/3	29m <sup>2</sup>
1904/4	119m <sup>2</sup>
1904/5	19m <sup>2</sup>
1904/6	25m <sup>2</sup>
1904/7	289m <sup>2</sup>
1856/32	98m <sup>2</sup>
1856/71	164m <sup>2</sup>
2031/14	291m <sup>2</sup>
2031/12	5235m <sup>2</sup>
1856/37	105m <sup>2</sup>
1856/32	98m <sup>2</sup>
1858/8	5m <sup>2</sup>
1859/10	118m <sup>2</sup>
1904/9	224m <sup>2</sup>

**LEGENDA:**

- TRVALÝ ZÁBOR
- TRVALÝ ZÁBOR bez výkupu



Silniční okruh kolem Prahy,  
stavba 511 Běchovice - dálnice D1  
k.ú. Dubeč, LV 1097  
část 2/9



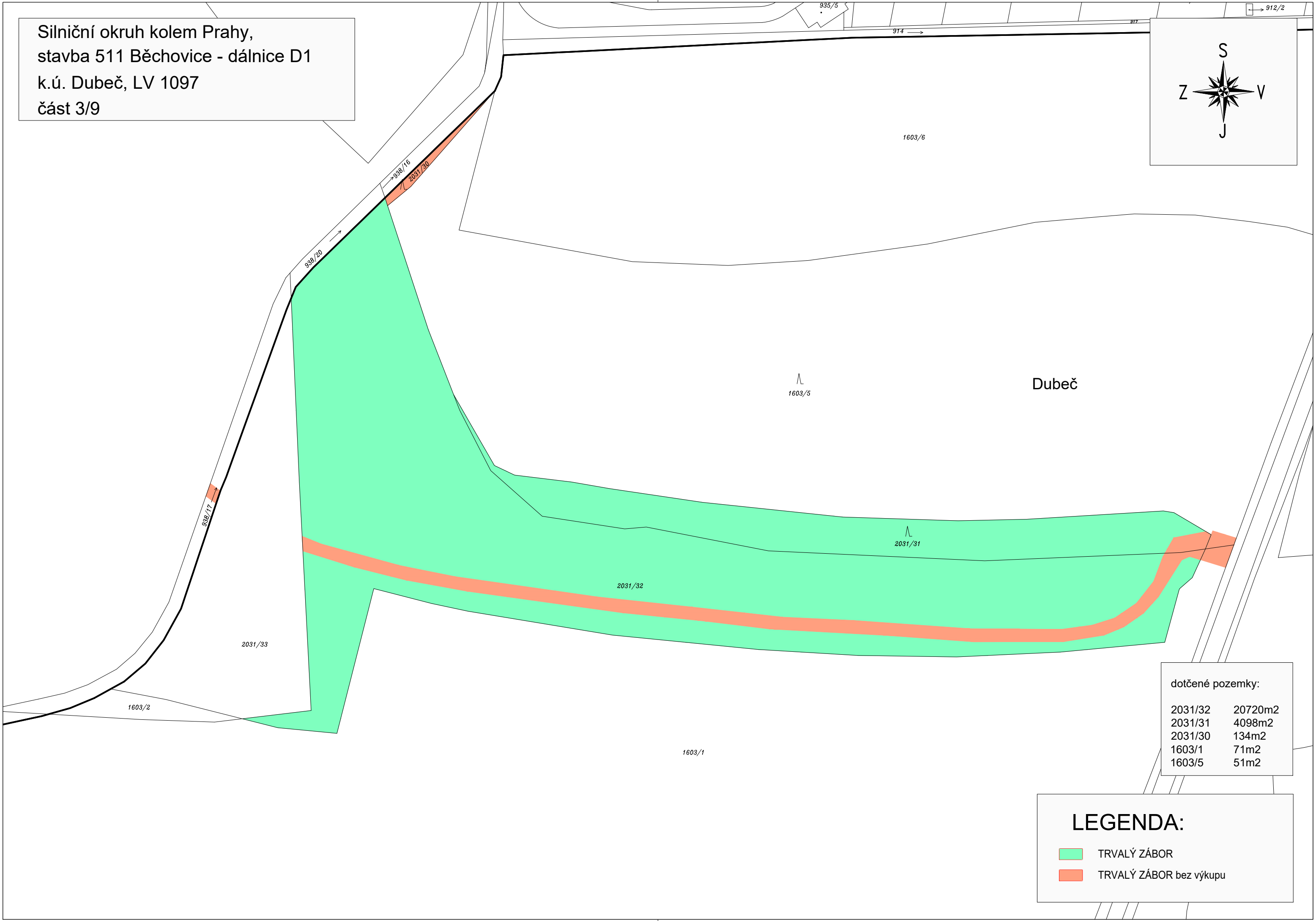

dotčené pozemky:

1904/11	223m <sup>2</sup>
1904/10	6791m <sup>2</sup>
1859/9	266m <sup>2</sup>
1904/13	156m <sup>2</sup>

**LEGENDA:**

-  TRVALÝ ZÁBOR
-  TRVALÝ ZÁBOR bez výkupu

Silniční okruh kolem Prahy,  
stavba 511 Běchovice - dálnice D1  
k.ú. Dubeč, LV 1097  
část 3/9





Dubeč

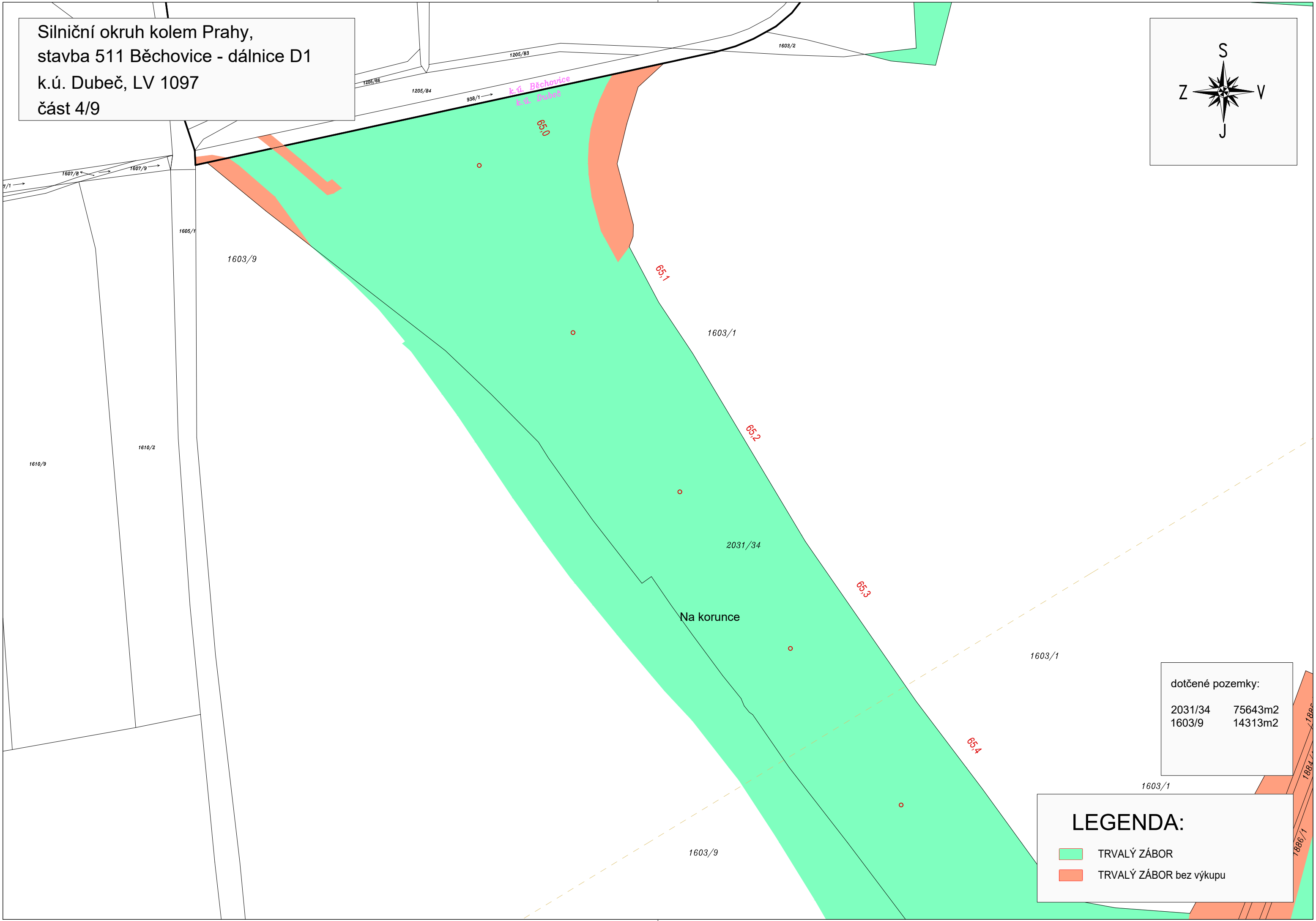

dotčené pozemky:

2031/32	20720m <sup>2</sup>
2031/31	4098m <sup>2</sup>
2031/30	134m <sup>2</sup>
1603/1	71m <sup>2</sup>
1603/5	51m <sup>2</sup>

**LEGENDA:**

-  TRVALÝ ZÁBOR
-  TRVALÝ ZÁBOR bez výkupu

Silniční okruh kolem Prahy,  
stavba 511 Běchovice - dálnice D1  
k.ú. Dubeč, LV 1097  
část 4/9



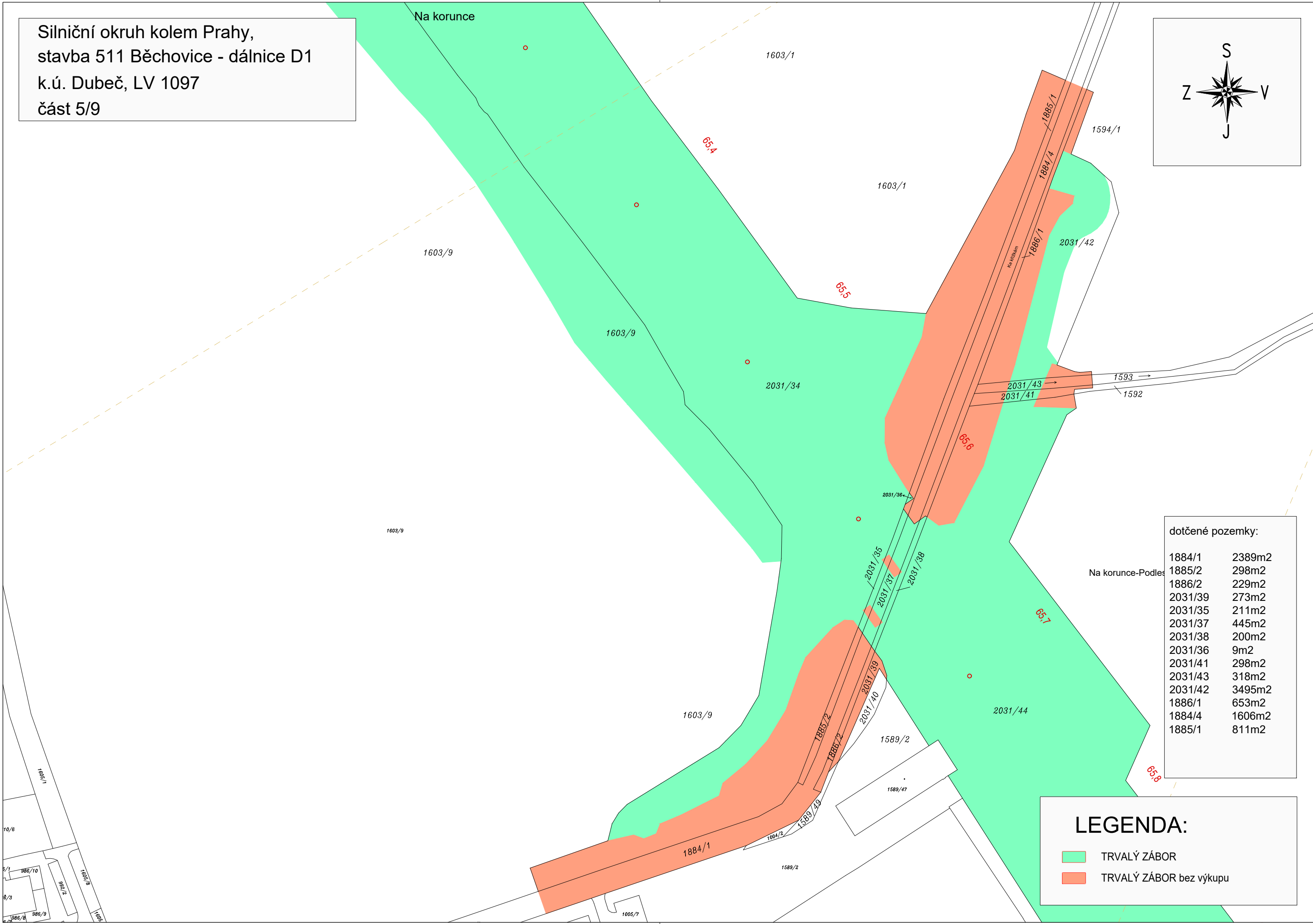

dotčené pozemky:

2031/34	75643m2
1603/9	14313m2

**LEGENDA:**

- TRVALÝ ZÁBOR
- TRVALÝ ZÁBOR bez výkupu

Silniční okruh kolem Prahy,  
stavba 511 Běchovice - dálnice D1  
k.ú. Dubeč, LV 1097  
část 5/9



dotčené pozemky:

1884/1	2389m <sup>2</sup>
1885/2	298m <sup>2</sup>
1886/2	229m <sup>2</sup>
2031/39	273m <sup>2</sup>
2031/35	211m <sup>2</sup>
2031/37	445m <sup>2</sup>
2031/38	200m <sup>2</sup>
2031/36	9m <sup>2</sup>
2031/41	298m <sup>2</sup>
2031/43	318m <sup>2</sup>
2031/42	3495m <sup>2</sup>
1886/1	653m <sup>2</sup>
1884/4	1606m <sup>2</sup>
1885/1	811m <sup>2</sup>

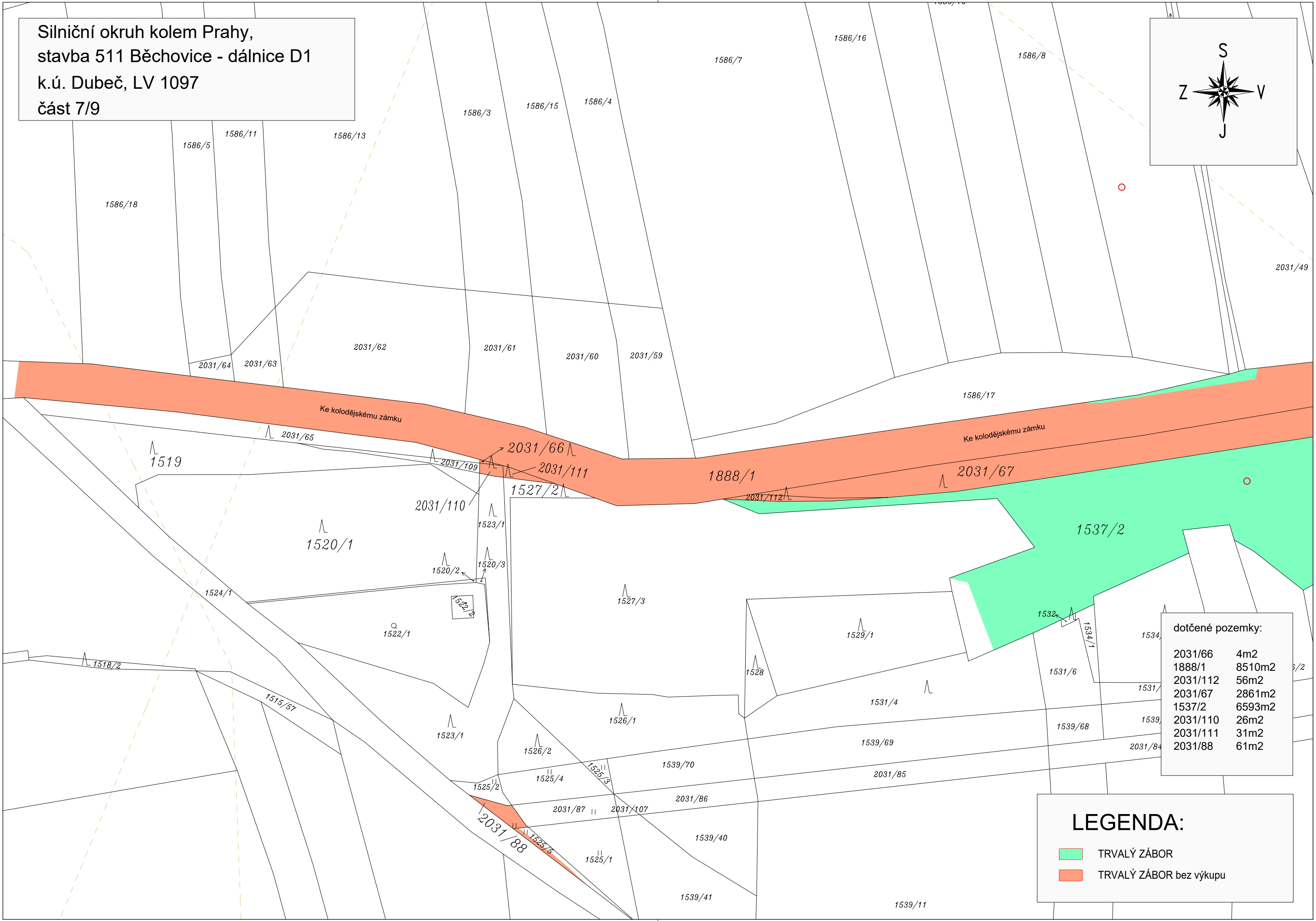

**LEGENDA:**

- TRVALÝ ZÁBOR
- TRVALÝ ZÁBOR bez výkupu





Silniční okruh kolem Prahy,  
stavba 511 Běchovice - dálnice D1  
k.ú. Dubeč, LV 1097  
část 7/9



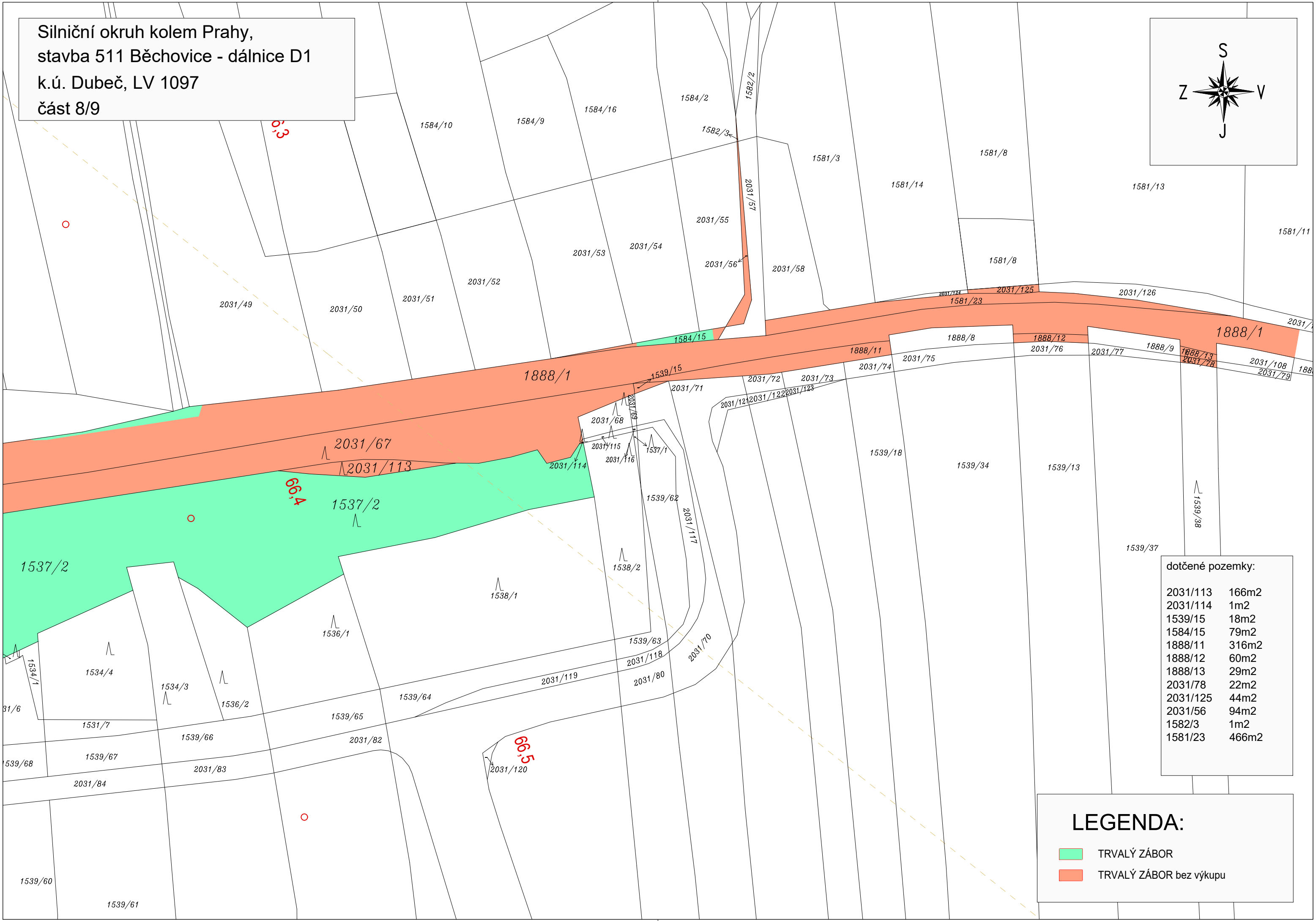

dotčené pozemky:

2031/66	4m2
1888/1	8510m2
2031/112	56m2
2031/67	2861m2
1537/2	6593m2
2031/110	26m2
2031/111	31m2
2031/88	61m2

**LEGENDA:**

- TRVALÝ ZÁBOR
- TRVALÝ ZÁBOR bez výkupu

Silniční okruh kolem Prahy,  
stavba 511 Běchovice - dálnice D1  
k.ú. Dubeč, LV 1097  
část 8/9



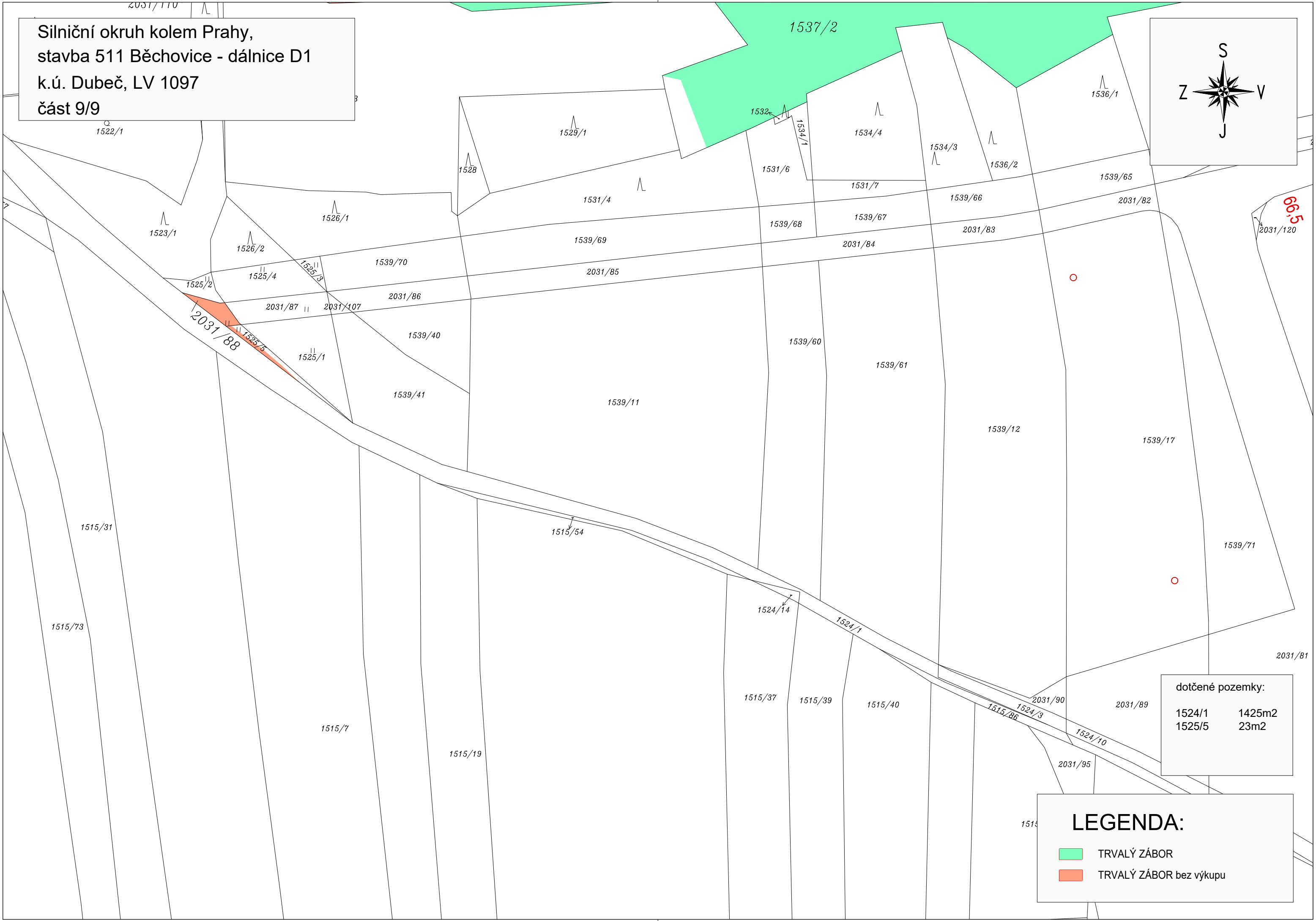

dotčené pozemky:

2031/113	166m <sup>2</sup>
2031/114	1m <sup>2</sup>
1539/15	18m <sup>2</sup>
1584/15	79m <sup>2</sup>
1888/11	316m <sup>2</sup>
1888/12	60m <sup>2</sup>
1888/13	29m <sup>2</sup>
2031/78	22m <sup>2</sup>
2031/125	44m <sup>2</sup>
2031/56	94m <sup>2</sup>
1582/3	1m <sup>2</sup>
1581/23	466m <sup>2</sup>

**LEGENDA:**

- TRVALÝ ZÁBOR
- TRVALÝ ZÁBOR bez výkupu



Silniční okruh kolem Prahy,  
stavba 511 Běchovice - dálnice D1  
k.ú. Dubeč, LV 1097  
část 9/9



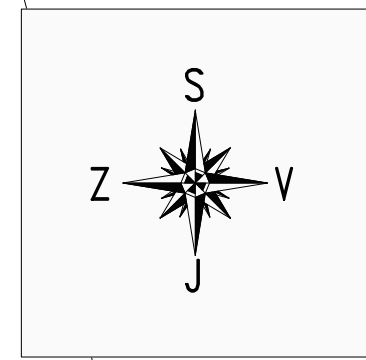
dotčené pozemky:

1524/1	1425m <sup>2</sup>
1525/5	23m <sup>2</sup>

**LEGENDA:**

-  TRVALÝ ZÁBOR
-  TRVALÝ ZÁBOR bez výkupu

Silniční okruh kolem Prahy,  
stavba 511 Běchovice - dálnice D1  
k.ú. Hájek u Uhřetěvsí, LV 69  
část 1/2



dotčené pozemky:

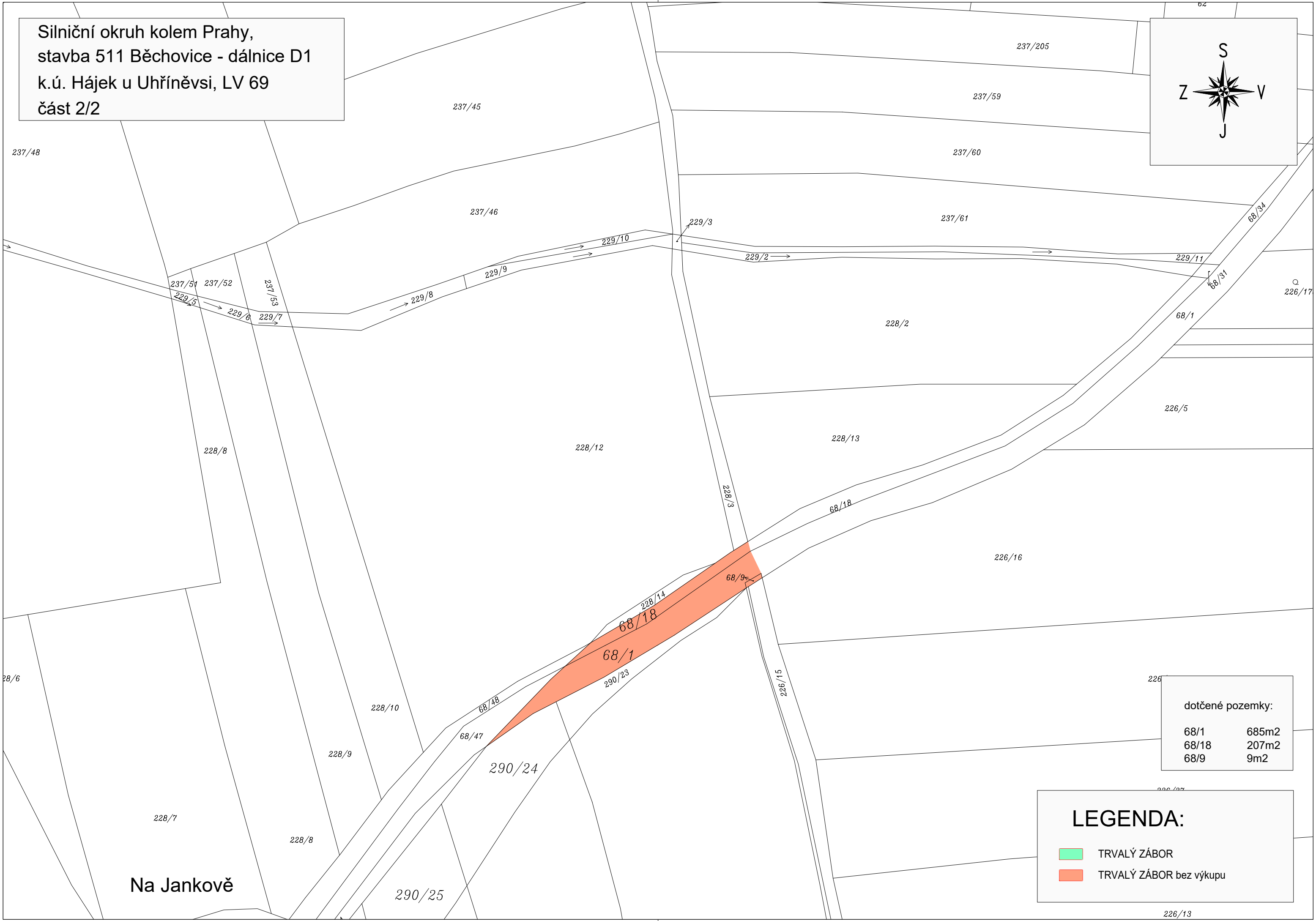

227/1	397m <sup>2</sup>
290/31	2618m <sup>2</sup>
68/44	608m <sup>2</sup>
68/45	1031m <sup>2</sup>
68/46	1782m <sup>2</sup>
68/49	622m <sup>2</sup>

**LEGENDA:**

- TRVALÝ ZÁBOR
- TRVALÝ ZÁBOR bez výkupu

k.ú. Hájek u Uhřetěvsí  
k.ú. Uhřetěves

Silniční okruh kolem Prahy,  
stavba 511 Běchovice - dálnice D1  
k.ú. Hájek u Uhřetěvsi, LV 69  
část 2/2



Na Jankově

dotčené pozemky:

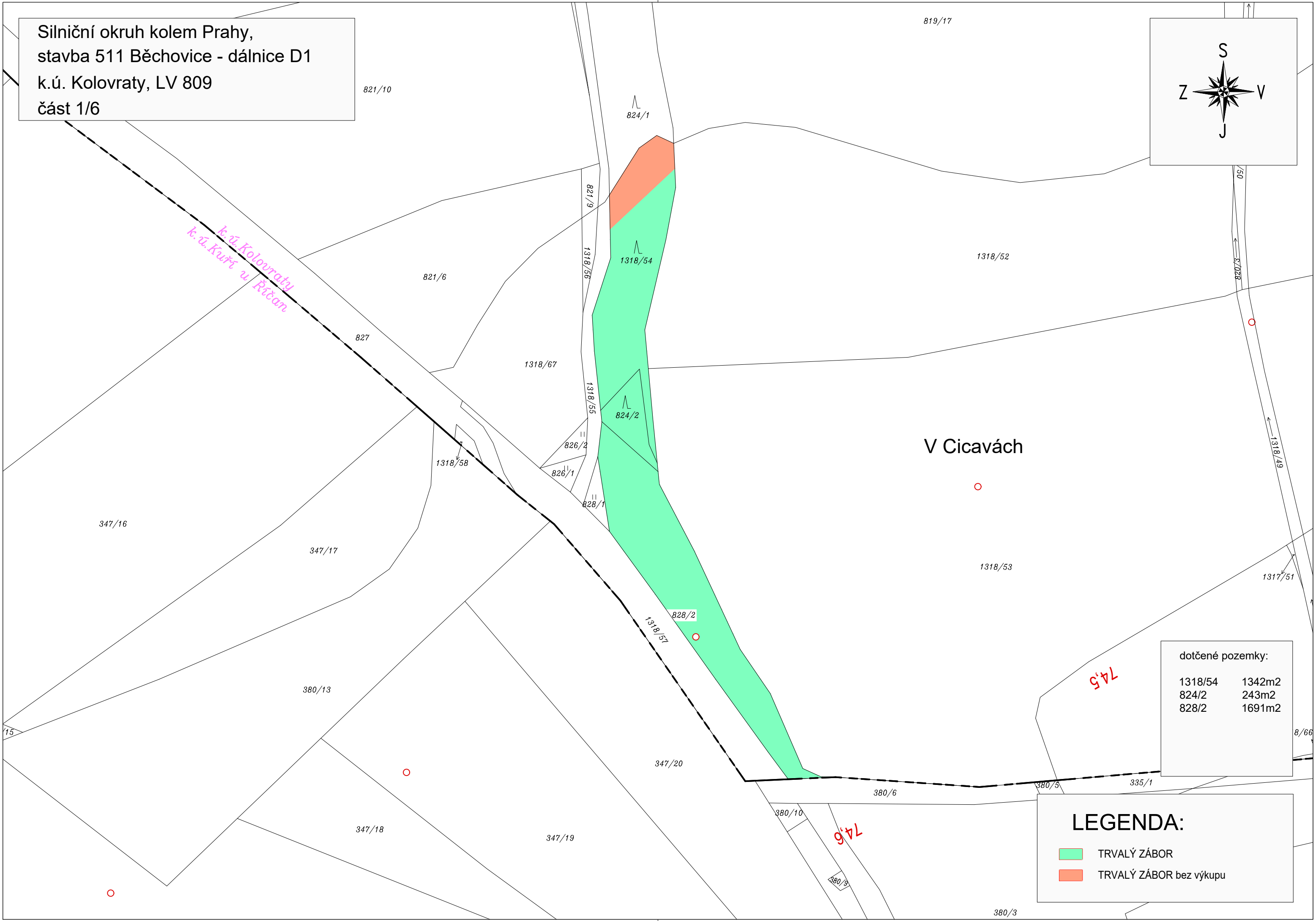

68/1	685m2
68/18	207m2
68/9	9m2

**LEGENDA:**

- TRVALÝ ZÁBOR
- TRVALÝ ZÁBOR bez výkupu



Silniční okruh kolem Prahy,  
stavba 511 Běchovice - dálnice D1  
k.ú. Kolovraty, LV 809  
část 1/6



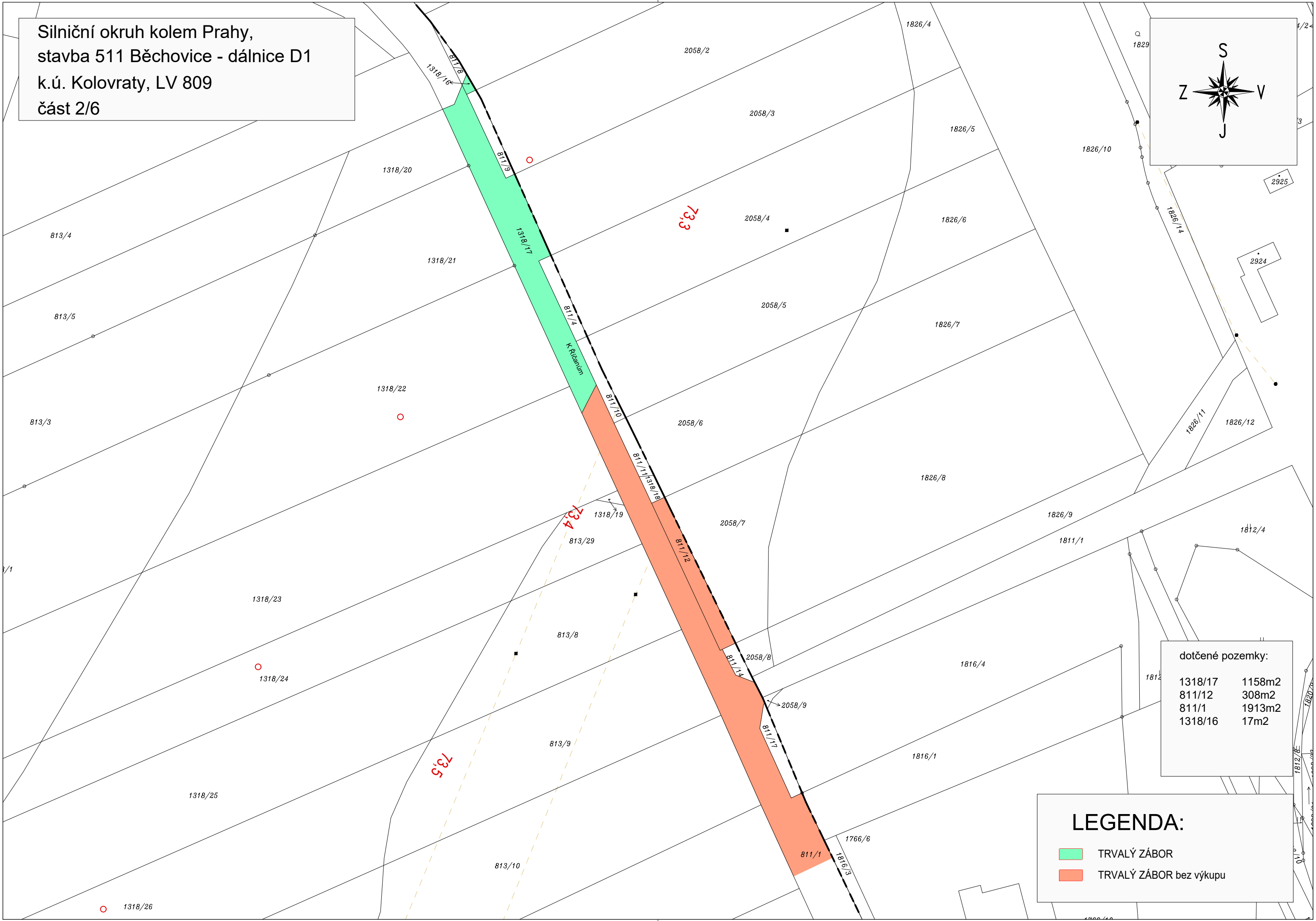
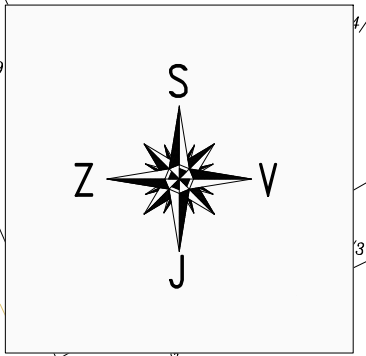
dotčené pozemky:

1318/54	1342m <sup>2</sup>
824/2	243m <sup>2</sup>
828/2	1691m <sup>2</sup>

**LEGENDA:**

- TRVALÝ ZÁBOR
- TRVALÝ ZÁBOR bez výkupu



Silniční okruh kolem Prahy,  
stavba 511 Běchovice - dálnice D1  
k.ú. Kolovraty, LV 809  
část 2/6



dotčené pozemky:


1318/17	1158m <sup>2</sup>
811/12	308m <sup>2</sup>
811/1	1913m <sup>2</sup>
1318/16	17m <sup>2</sup>

**LEGENDA:**

-  TRVALÝ ZÁBOR
-  TRVALÝ ZÁBOR bez výkupu





Silniční okruh kolem Prahy,  
stavba 511 Běchovice - dálnice D1  
k.ú. Kolovraty, LV 809, LV 1745  
část 3/6

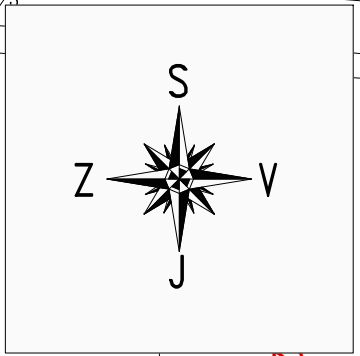


dotčené pozemky:	
293/1	110m2
811/21	1929m2
811/19	131m2
814/5	13m2

**LEGENDA:**

-  TRVALÝ ZÁBOR
-  TRVALÝ ZÁBOR bez výkupu



Silniční okruh kolem Prahy,  
stavba 511 Běchovice - dálnice D1  
k.ú. Kolovraty, LV 809  
část 4/6



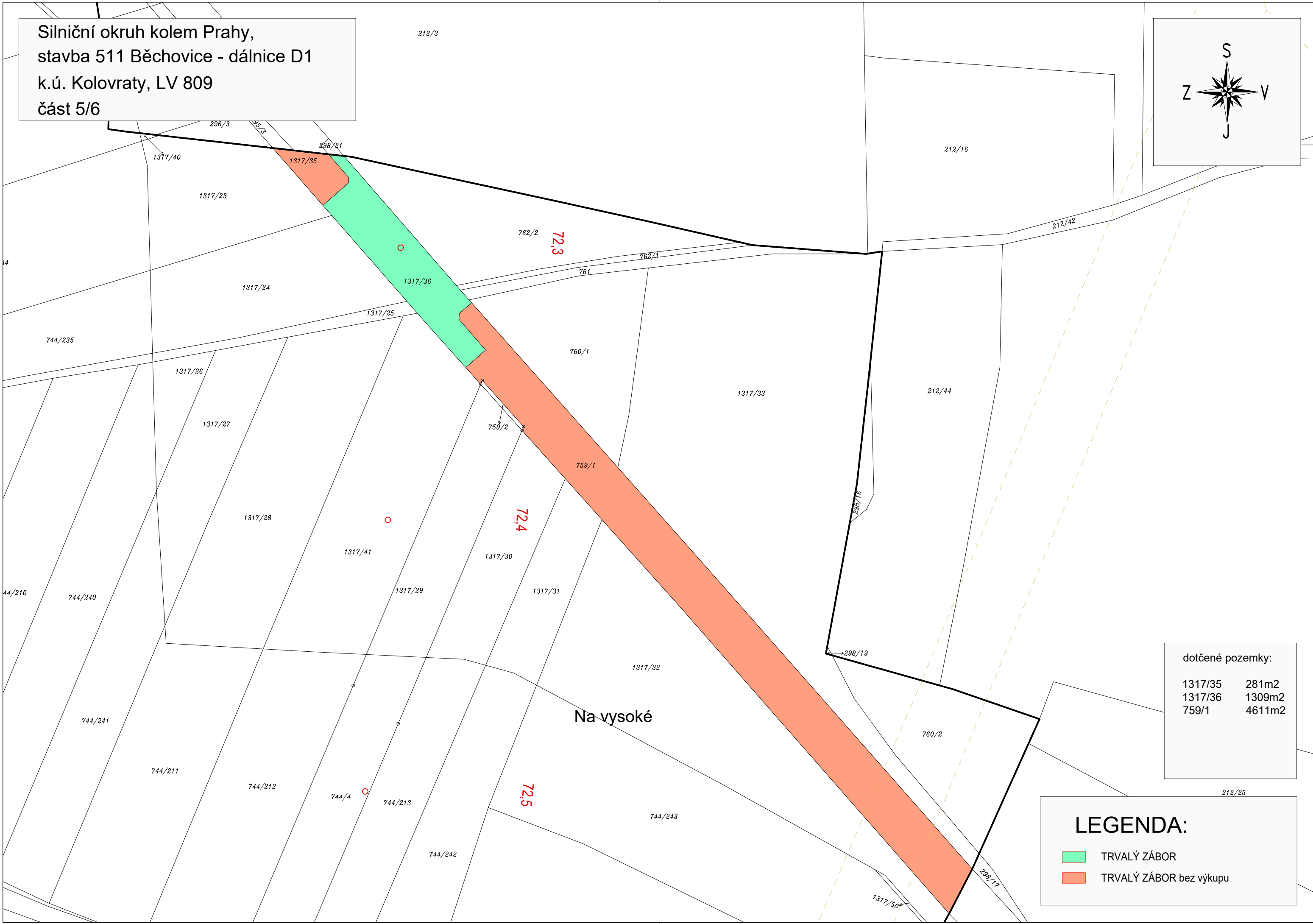
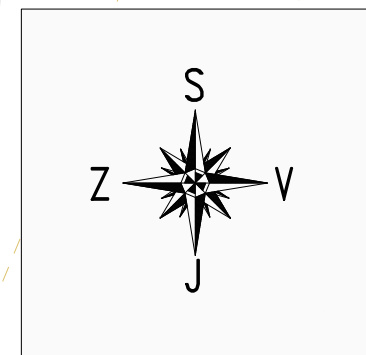
dotčené pozemky:

742	2329m <sup>2</sup>
1317/8	238m <sup>2</sup>
1317/34	898m <sup>2</sup>

**LEGENDA:**

-  TRVALÝ ZÁBOR
-  TRVALÝ ZÁBOR bez výkupu



Silniční okruh kolem Prahy,  
stavba 511 Běchovice - dálnice D1  
k.ú. Kolovraty, LV 809  
část 5/6



dotčené pozemky:

1317/35	281m <sup>2</sup>
1317/36	1309m <sup>2</sup>
759/1	4611m <sup>2</sup>

**LEGENDA:**

-  TRVALÝ ZÁBOR
-  TRVALÝ ZÁBOR bez výkupu

Na vysoké

72,3

72,4

72,5

212/25

1317/50

298/17

760/2

1317/32

744/243

744/242

744/213

744/212

744/211

744/241

44/210

744/240

1317/28

1317/27

1317/26

744/235

1317/24

1317/23

1317/40

1317/35

1317/36

1317/29

1317/41

1317/31

759/1

760/1

1317/33

762/1

761

762/2

212/16

212/42

212/44

212/3

298/21

296/3

295/3

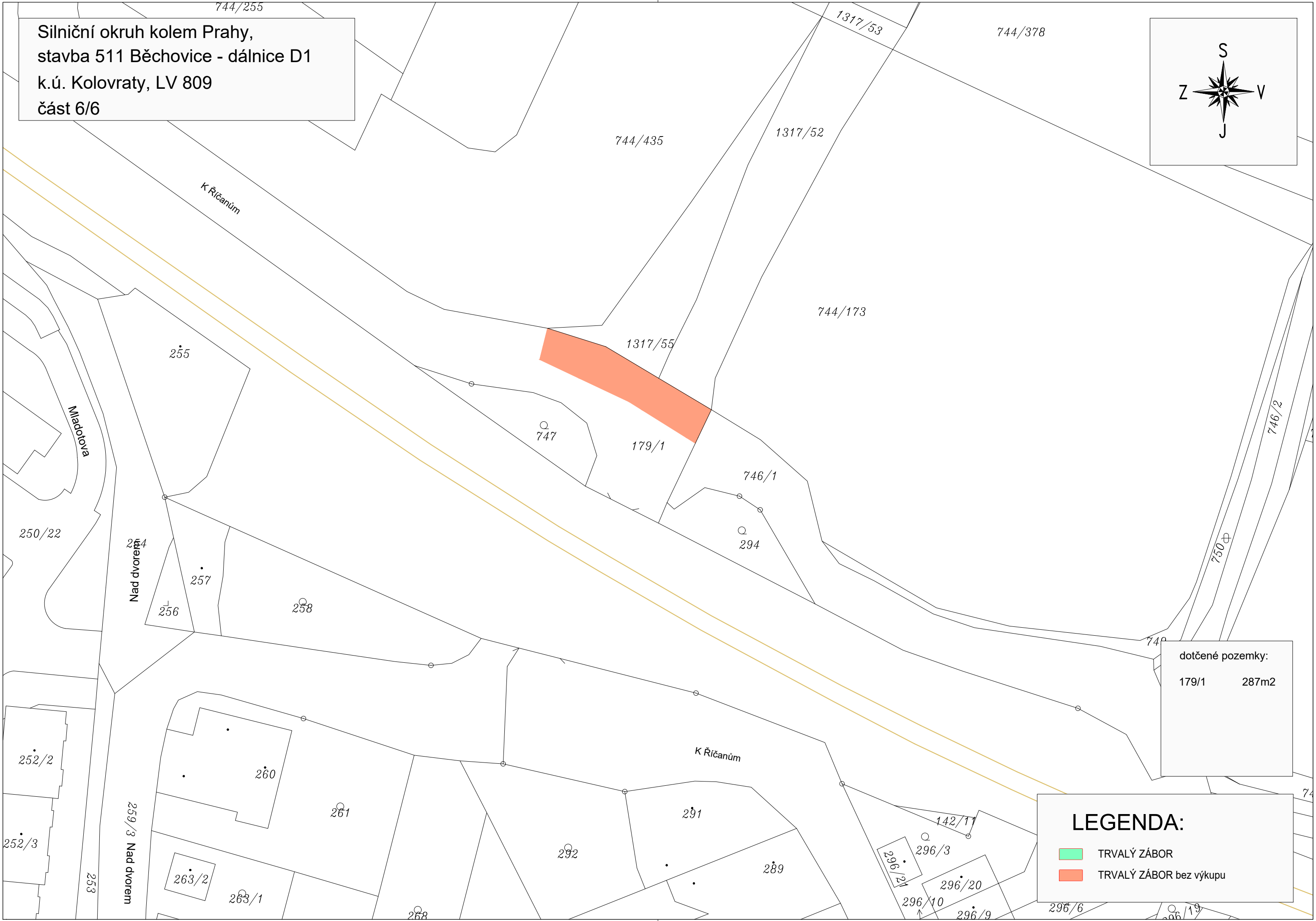

298/16

298/19

744/4



74

Silniční okruh kolem Prahy,  
stavba 511 Běchovice - dálnice D1  
k.ú. Kolovraty, LV 809  
část 6/6

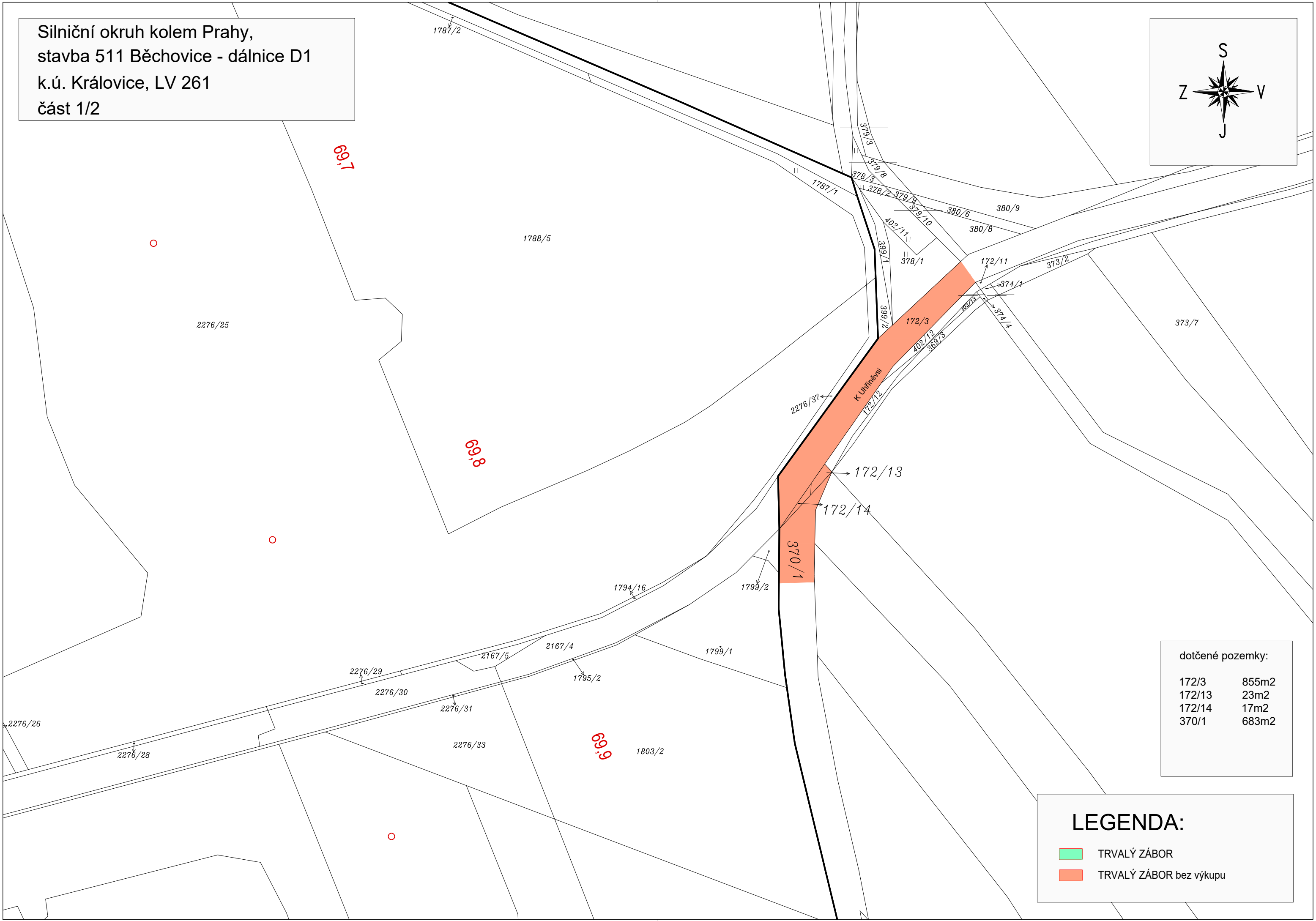



dotčené pozemky:  
179/1    287m<sup>2</sup>

**LEGENDA:**

-  TRVALÝ ZÁBOR
-  TRVALÝ ZÁBOR bez výkupu



Silniční okruh kolem Prahy,  
stavba 511 Běchovice - dálnice D1  
k.ú. Královice, LV 261  
část 1/2



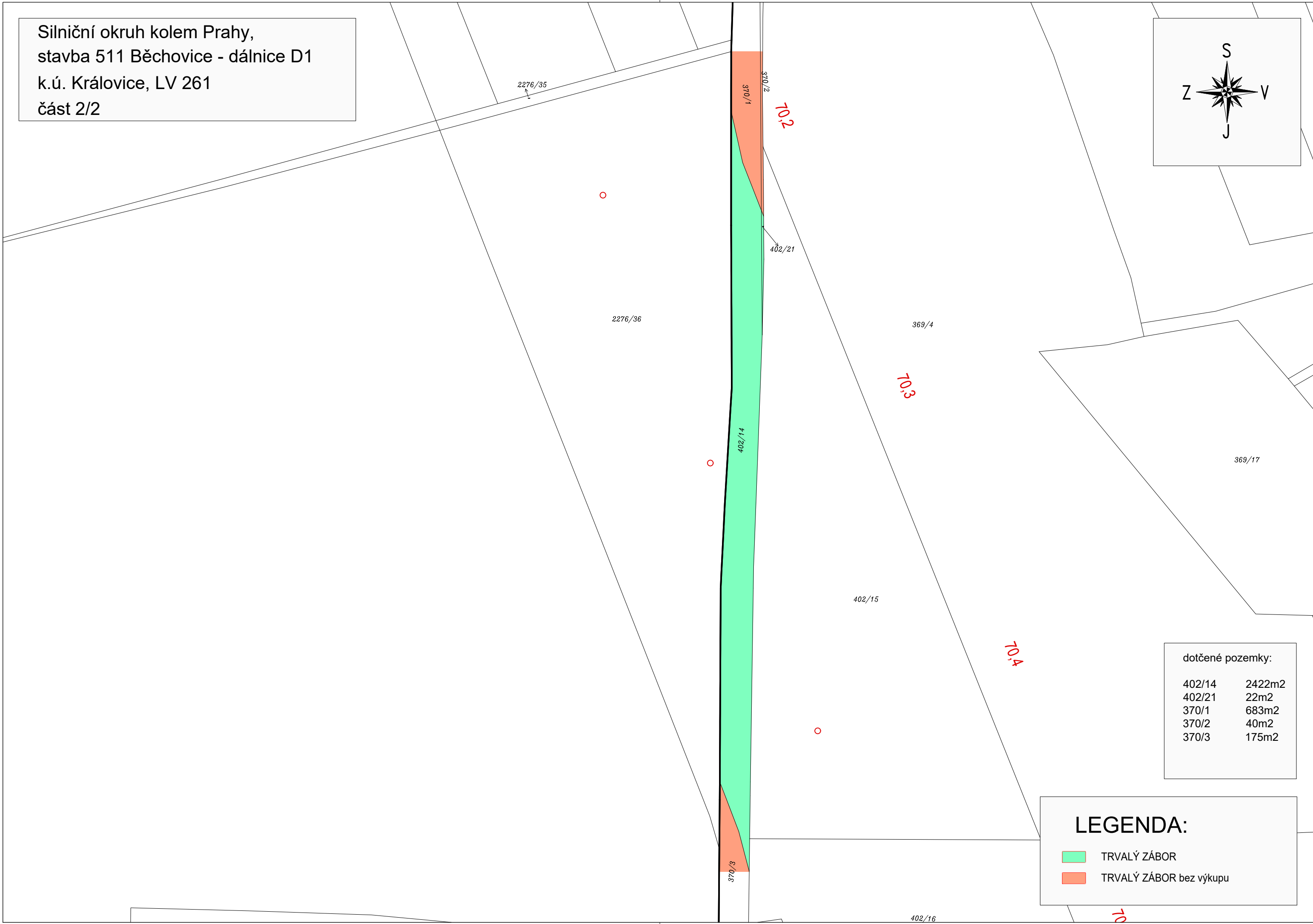

dotčené pozemky:

172/3	855m <sup>2</sup>
172/13	23m <sup>2</sup>
172/14	17m <sup>2</sup>
370/1	683m <sup>2</sup>

**LEGENDA:**

-  TRVALÝ ZÁBOR
-  TRVALÝ ZÁBOR bez výkupu



Silniční okruh kolem Prahy,  
stavba 511 Běchovice - dálnice D1  
k.ú. Královice, LV 261  
část 2/2




dotčené pozemky:

402/14	2422m <sup>2</sup>
402/21	22m <sup>2</sup>
370/1	683m <sup>2</sup>
370/2	40m <sup>2</sup>
370/3	175m <sup>2</sup>

**LEGENDA:**

-  TRVALÝ ZÁBOR
-  TRVALÝ ZÁBOR bez výkupu



Silniční okruh kolem Prahy,  
stavba 511 Běchovice - dálnice D1  
k.ú. Nedvězí u Říčan, LV 213  
část 1/3



dotčené pozemky:

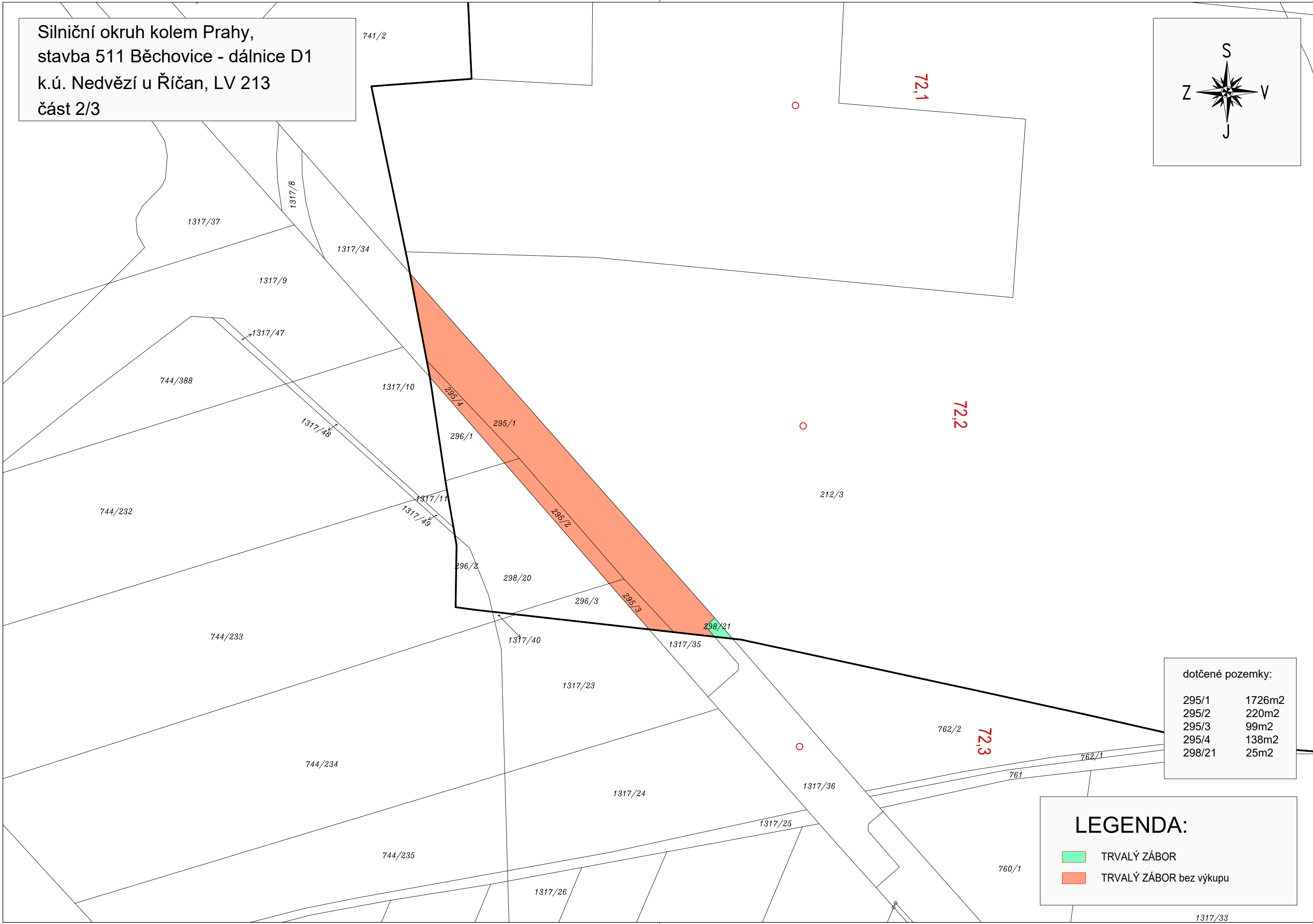

297/3	3150m <sup>2</sup>
297/7	411m <sup>2</sup>

**LEGENDA:**

-  TRVALÝ ZÁBOR
-  TRVALÝ ZÁBOR bez výkupu





Silniční okruh kolem Prahy,  
stavba 511 Běchovice - dálnice D1  
k.ú. Nedvězí u Říčan, LV 213  
část 2/3



dotčené pozemky:

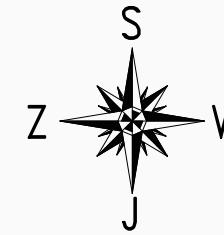
295/1	1726m <sup>2</sup>
295/2	220m <sup>2</sup>
295/3	99m <sup>2</sup>
295/4	138m <sup>2</sup>
298/21	25m <sup>2</sup>

**LEGENDA:**

-  TRVALÝ ZÁBOR
-  TRVALÝ ZÁBOR bez výkupu



Silniční okruh kolem Prahy,  
stavba 511 Běchovice - dálnice D1  
k.ú. Nedvězí u Říčan, LV 213  
část 3/3



Na vysoké

72,5

1317/32

744/243

744/228

298/19

760/2

1317/50

k.ú. Kolouřaty  
k.ú. Nedvězí u Říčan

293/3

293/4

293/5

298/17

287

298/18

298/23

212/25

212/9

212/26

Na letině

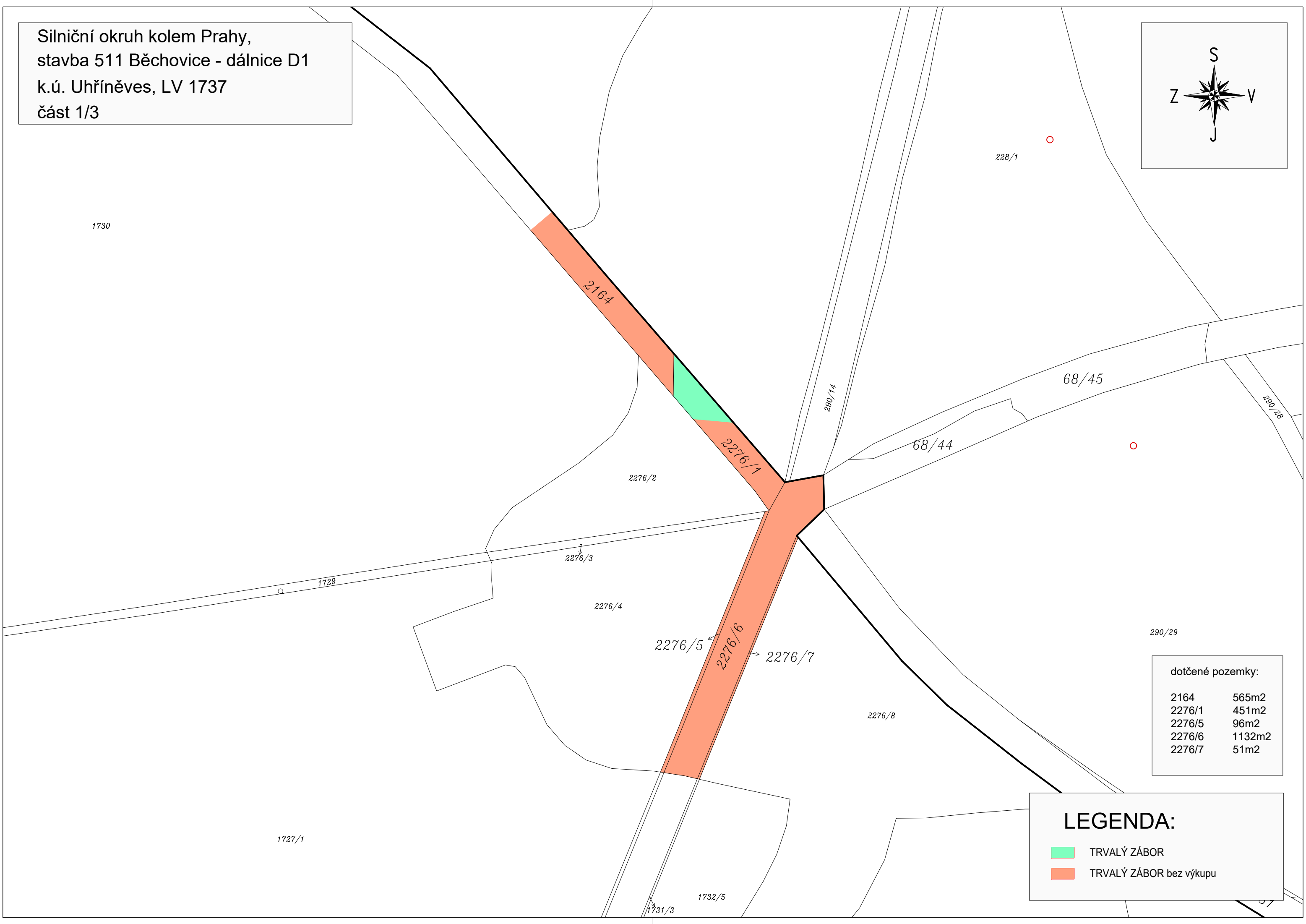

dotčené pozemky:

287 903m<sup>2</sup>

**LEGENDA:**

- TRVALÝ ZÁBOR
- TRVALÝ ZÁBOR bez výkupu



Silniční okruh kolem Prahy,  
stavba 511 Běchovice - dálnice D1  
k.ú. Uhřetěves, LV 1737  
část 1/3



dotčené pozemky:

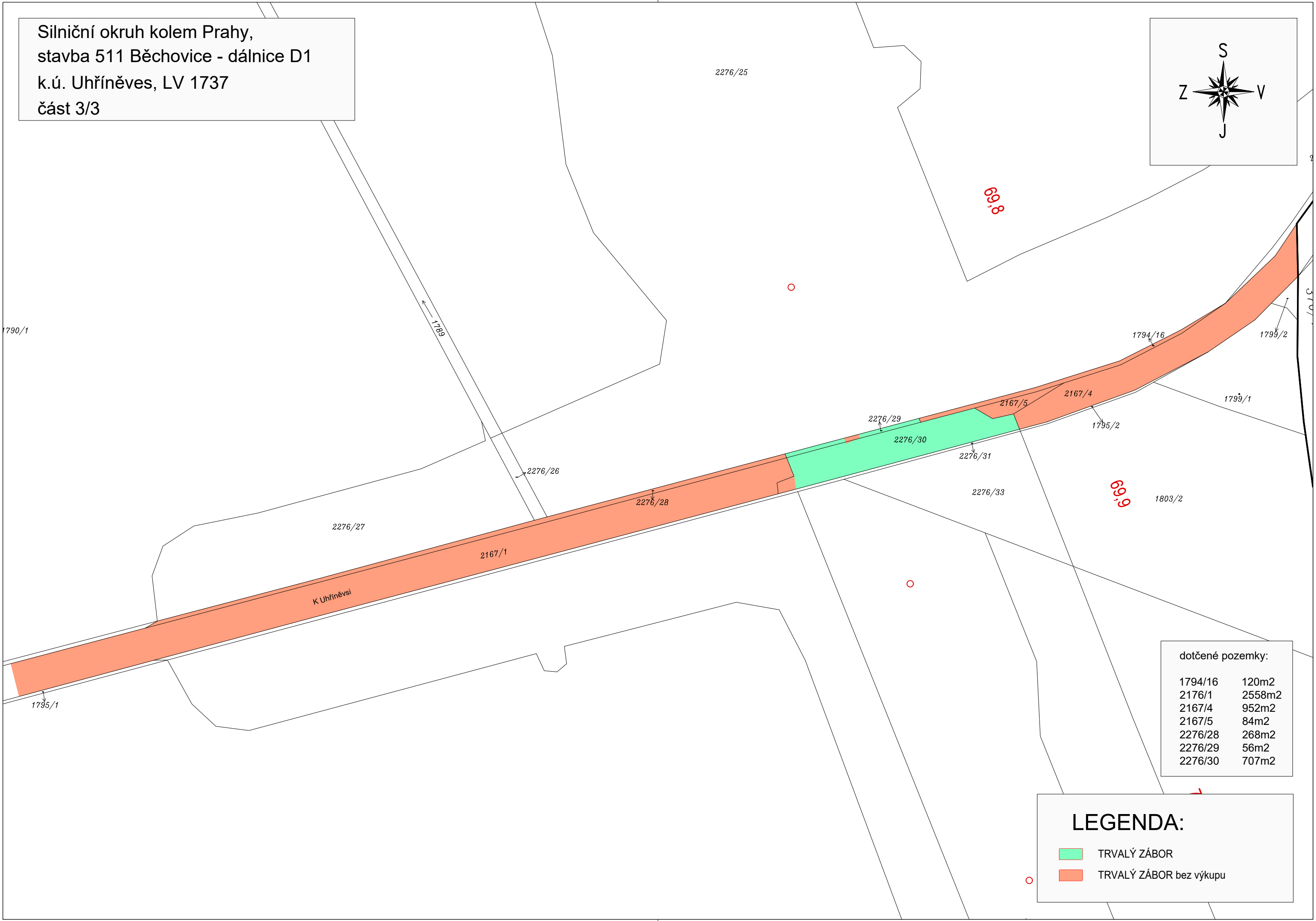

2164	565m <sup>2</sup>
2276/1	451m <sup>2</sup>
2276/5	96m <sup>2</sup>
2276/6	1132m <sup>2</sup>
2276/7	51m <sup>2</sup>

**LEGENDA:**

-  TRVALÝ ZÁBOR
-  TRVALÝ ZÁBOR bez výkupu





Silniční okruh kolem Prahy,  
stavba 511 Běchovice - dálnice D1  
k.ú. Uhřetěves, LV 1737  
část 3/3



dotčené pozemky:

1794/16	120m <sup>2</sup>
2176/1	2558m <sup>2</sup>
2167/4	952m <sup>2</sup>
2167/5	84m <sup>2</sup>
2276/28	268m <sup>2</sup>
2276/29	56m <sup>2</sup>
2276/30	707m <sup>2</sup>

**LEGENDA:**

-  TRVALÝ ZÁBOR
-  TRVALÝ ZÁBOR bez výkupu